

МИНИСТЕРСТВО НАУКИ И ВЫСШЕГО ОБРАЗОВАНИЯ РОССИЙСКОЙ ФЕДЕРАЦИИ
Информация о владельце: Федеральное государственное бюджетное
ФИО: Клочков Юрий Сергеевич образовательное учреждение высшего образования
Должность: и.о. ректора «ТЮМЕНСКИЙ ИНДУСТРИАЛЬНЫЙ УНИВЕРСИТЕТ»
Дата подписания: 02.04.2024 11:28:13
Уникальный программный ключ:
4e7c4ea90328ec8e65c5d8058549a2538d7400d1

УТВЕРЖДАЮ

Председатель КСН
С.П. Санников

« 10/04 » 2024 г.

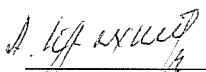
РАБОЧАЯ ПРОГРАММА

дисциплины: **Инженерная геодезия**
направление подготовки: **08.03.01 Строительство**
Направленность(профиль): **Автомобильные дороги**
форма обучения: **очная, заочная**


Рабочая программа разработана в соответствии с утвержденным учебным планом от 22.04.2019 г. и требованиями ОПОП по направлению подготовки 08.03.01 Строительство, направленность (профиль) Автомобильные дороги к результатам освоения дисциплины «Инженерная геодезия».

Рабочая программа рассмотрена на заседании кафедры геодезии и кадастровой деятельности

Протокол № 7 от «30» 05 2019 г.

Заведующий кафедрой  А.В. Кряхтунов


СОГЛАСОВАНО:

Заведующий выпускающей кафедрой  С.П. Санников

«10» 06 2019 г.

Рабочую программу разработал:

В.Н. Щукина, доцент кафедры ГИКД ИСОУ ТИУ,
канд. техн. наук, доцент



1. Цели и задачи освоения дисциплины

Цель дисциплины: освоение теоретических основ и приобретение практических навыков производства инженерно-геодезических изысканий в строительстве.

Задачи дисциплины:

- изучение нормативной базы, регламентирующей производство инженерно-геодезических изысканий в строительстве;
- приобретение навыков планирования и анализа результатов геодезических измерений в строительстве;
- овладение практическими навыками производства геодезических измерений, выполняемых для оценки условий работы строительных конструкций, оценки взаимного влияния объектов строительства и окружающей среды, для строительства и реконструкции объектов строительства и жилищно-коммунального хозяйства.

Изучение данной дисциплины дополняет профессиональные компетенции выпускника в части применения и анализа результатов выполненных инженерно-геодезических при решении проектных, изыскательских, экспертно-аналитических и организационно-управленческих задач выпускником.

2. Место дисциплины в структуре ОПОП ВО

Дисциплина «Инженерная геодезия» относится к дисциплинам обязательной части Блока 1 учебного плана по направлению подготовки 08.03.01 Строительство.

Необходимыми условиями для освоения дисциплины являются:

знание:

- математических терминов и определений, касающихся геометрических параметров фигур;
- математических формул определения площади;
- математических величин и единиц измерения в системе СИ;
- тригонометрических функций;
- систем координат (географической, прямоугольной, пространственной);
- основных характеристик плоского и пространственного изображения;
- углов ориентирования (азимут);

умение:

- работать с математическими инструментами (циркулем, транспортиром, линейкой);
- работать с картами местности;

владение навыками:

- определения и измерения геометрических параметров фигур;
- определения прямоугольных и географических координат;

- вычисления площадей фигур по формулам, тригонометрических величин;
- работы с инженерным калькулятором;
- навыками работы с топографическими картами местности.

Содержание дисциплины служит основой для освоения дисциплины «Технологические процессы в строительстве», «Основы аэрогеодезии и инженерно-геодезические работы», «Геодезическое сопровождение дорожно-строительных работ» и изыскательской практики.

3. Результаты обучения по дисциплине

Процесс изучения дисциплины направлен на формирование следующих компетенций:

Таблица 3.1

Код и наименование компетенции	Код и наименование индикатора достижения компетенции (ИДК)	Код и наименование результата обучения по дисциплине (модулю)
ОПК-3. Способен принимать решения в профессиональной сфере, используя теоретические основы и нормативную базу строительства, строительной индустрии и жилищно-коммунального хозяйства	ОПК-3.1. Описание основных сведений об объектах и процессах профессиональной деятельности посредством использования профессиональной терминологии	Знать (З1): термины и определения дисциплины в соответствии с нормативными документами
		Уметь (У1): использовать профессиональную терминологию в области инженерной геодезии и производстве инженерно-геодезических работ в строительстве
		Владеть (В1): навыками использования нормативно-технических документов, регламентирующих производство инженерно-геодезических работ
	ОПК-3.7. Оценка условий работы строительных конструкций, оценка взаимного влияния объектов строительства и окружающей среды	Знать (З2): основные методы и способы геодезических измерений для оценки условий работы строительных конструкций, оценки взаимного влияния объектов строительства и окружающей среды
Уметь (У2): выполнять основные геодезические измерения, необходимые для оценки условий работы строительных конструкций, оценки взаимного влияния объектов строительства и окружающей среды		
Владеть (В2): навыками геодезических измерений для оценки условий работы строительных конструкций, оценки взаимного влияния объектов строительства и окружающей среды		
ОПК-4. Способен использовать в профессиональной деятельности распорядительную и проектную документацию, а также нормативные правовые акты в области строительства, строительной индустрии и	ОПК-4.2. Выявление основных требований нормативно-правовых и нормативно-технических документов, предъявляемых к зданиям, сооружениям, инженерным системам жизнеобеспечения, к выполнению инженерных изысканий в строительстве	Знать (З3): основные требования нормативно-правовых и нормативно-технических документов к выполнению инженерных изысканий в строительстве
		Уметь (У3): анализировать результаты выполненных геодезических измерений на предмет соответствия нормативным требованиям

<p>жилищно-коммунального хозяйства</p>	<p>ОПК-4.6. Проверка соответствия проектной строительной документации требованиям нормативно-правовых и нормативно-технических документов</p>	<p>Знать (З4): основные требования нормативно-правовых и нормативно-технических документов для проверки соответствия проектной строительной документации этим требованиям</p>
<p>ОПК-5. Способен участвовать в инженерных изысканиях, необходимых для строительства и реконструкции объектов строительства и жилищно-коммунального хозяйства</p>	<p>ОПК-5.1. Определение состава работ по инженерным изысканиям в соответствии с поставленной задачей</p>	<p>Знать (З5): состав работ в инженерных изысканиях, необходимых для строительства и реконструкции объектов строительства и жилищно-коммунального хозяйства</p> <p>Уметь (У5): определять состава работ по инженерным изысканиям в соответствии с поставленной задачей</p> <p>Владеть (В5): навыками планирования состава работ по инженерным изысканиям в соответствии с поставленной задачей</p>
	<p>ОПК-5.2. Выбор нормативной документации, регламентирующей проведение и организацию изысканий в строительстве</p>	<p>Знать (З6): перечень и содержание основных нормативных документов, регламентирующих проведение и организацию изысканий в строительстве</p> <p>Уметь (У6): осуществлять выбор нормативной документации, регламентирующей проведение и организацию изысканий в строительстве</p>
	<p>ОПК-5.3. Выбор способа выполнения инженерно-геодезических изысканий для строительства</p>	<p>Знать (З7): способы выполнения инженерно-геодезических изысканий для строительства</p> <p>Уметь (У7): осуществлять выбор необходимого в данных условиях и для данного объекта способа выполнения инженерно-геодезических изысканий</p>
	<p>ОПК-5.5. Выполнение базовых измерений при инженерно-геодезических изысканиях для строительства</p>	<p>Знать (З8): состав базовых измерений при инженерно-геодезических изысканиях для строительства</p> <p>Уметь (У8): выполнять базовые измерения при инженерно-геодезических изысканиях для строительства</p> <p>Владеть (В8): навыками базовых измерений при инженерно-геодезических изысканиях для строительства</p>
	<p>ОПК-5.7. Документирование результатов инженерных изысканий</p>	<p>Знать (З9): формы и правила документирования результатов инженерных изысканий</p> <p>Уметь (У9): заполнять формы по</p>

	ОПК-5.8. Выбор способа обработки результатов инженерных изысканий	результатам геодезических измерений
		Владеть (В9): навыками заполнения форм по результатам геодезических измерений
		Знать (З10): способы математической обработки результатов инженерных изысканий
	ОПК-5.9. Выполнение требуемых расчетов для обработки результатов инженерных изысканий	Уметь (У10): осуществлять выбор способа обработки результатов инженерных изысканий
		Владеть (В10): основными способами математической обработки результатов инженерных изысканий
		Знать (З11): последовательность выполнения требуемых расчетов для обработки результатов инженерных изысканий
	ОПК-5.10. Оформление и представление результатов инженерных изысканий	Уметь (У11): выполнять требуемые расчеты при обработке результатов инженерных изысканий
		Владеть (В11): навыками обработки результатов инженерных изысканий
		Знать (З12): порядок оформления и представления результатов инженерных изысканий
	ОПК-5.11. Контроль соблюдения охраны труда при выполнении работ по инженерным изысканиям	Уметь (У12): оформлять результаты инженерных изысканий
		Владеть (В12): навыками оформления и представления результатов инженерных изысканий
		Знать (З13): требования техники безопасности при выполнении работ по инженерным изысканиям
		Уметь (У13): планировать производство инженерно-геодезических изысканий с соблюдением требования техники безопасности
		Владеть (В13): навыками выполнения инженерно-геодезических изысканий с соблюдением требования техники безопасности

4. Объем дисциплины

Общий объем дисциплины составляет 3 зачетных единиц, 108 часов.

Таблица 4.1.

Форма обучения	Курс/ семестр	Аудиторные занятия/контактная работа, час.			Самостоятельная работа, час.	Форма промежуточной аттестации
		Лекции	Практические занятия	Лабораторные занятия		
очная	1/2	34	34	-	40	экзамен
заочная	2/4	6	8	-	94	экзамен

5. Структура и содержание дисциплины

5.1. Структура дисциплины.

- очная форма обучения (ОФО)

Таблица 5.1.1

№ п/п	Структура дисциплины		Аудиторные занятия, час.			СРС, час.	Всего, час.	Код ИДК	Оценочные средства
	Номер раздела	Наименование раздела	Л.	Пр.	Лаб.				
1	1	Топографическая основа проектирования	10	8	0	2	20	ОПК3.1, ОПК5.5, ОПК5.10	РГР, устный опрос
2	2	Геодезические измерения	8	10	0	4	22	ОПК3.1, ОПК5.5, ОПК5.7, ОПК5.8, ОПК5.9, ОПК5.10, ОПК5.11	Практическая работа, устный опрос
3	3	Инженерно-геодезические изыскания	9	10	0	4	23	ОПК3.1, ОПК3.7, ОПК4.2, ОПК4.6, ОПК5.1, ОПК5.2, ОПК5.3	РГР, устный опрос
4	4	Геодезические работы в строительстве	7	6	0	3	16	ОПК5.5, ОПК5.7, ОПК5.8, ОПК5.9, ОПК5.10, ОПК5.11	Решение задач, устный опрос
5	Экзамен		-	-	-	27	27	ОПК3.1, ОПК3.7, ОПК4.2, ОПК4.6, ОПК5.1, ОПК5.2, ОПК5.3, ОПК5.5, ОПК5.7, ОПК5.8, ОПК5.9, ОПК5.10, ОПК5.11	Экзаменационные вопросы и задания
Итого:			34	34	0	40	108	Х	Х

заочная форма обучения (ЗФО)

№ п/п	Структура дисциплины		Аудиторные занятия, час.			СРС, час.	Всего, час.	Код ИДК	Оценочные средства
	Номер раздела	Наименование раздела	Л.	Пр.	Лаб.				
1	1	Топографическая основа проектирования	1	1	0	20	23	ОПК3.1, ОПК5.5, ОПК5.10	РГР, устный опрос
2	2	Геодезические измерения	2	3	0	20	24	ОПК3.1, ОПК5.5, ОПК5.7, ОПК5.8, ОПК5.9, ОПК5.10, ОПК5.11	Практическая работа, устный опрос
3	3	Инженерно-геодезические изыскания	2	3	0	25	29	ОПК3.1, ОПК3.7, ОПК4.2, ОПК4.6, ОПК5.1, ОПК5.2, ОПК5.3	РГР, устный опрос, контрольная работа
4	4	Геодезические работы в строительстве	1	1	0	20	23	ОПК5.5, ОПК5.7, ОПК5.8, ОПК5.9, ОПК5.10, ОПК5.11	Решение задач, устный опрос
5	Экзамен		-	-	-	9	9	ОПК3.1, ОПК3.7, ОПК4.2, ОПК4.6, ОПК5.1, ОПК5.2, ОПК5.3, ОПК5.5, ОПК5.7, ОПК5.8, ОПК5.9, ОПК5.10, ОПК5.11	Экзаменационные вопросы и задания
Итого:			6	8	0	94	108	Х	Х

очно-заочная форма обучения (ОЗФО)

Не реализуется.

5.2. Содержание дисциплины.

5.2.1. Содержание разделов дисциплины/модуля (дидактические единицы).

Раздел 1. «Топографическая основа для проектирования». Инженерная геодезия: предмет, задачи, история возникновения и направления развития. Поверхности относимости (физическая поверхность, геоид, общеземной эллипсоид, референц-эллипсоид). Системы координат и высот. Понятия о плане, карте, профиле. Ориентирование линий. Прямая и обратная геодезические задачи на плоскости.

Раздел 2. «Геодезические измерения». Основные понятия теории погрешностей измерений. Линейные измерения. Определение недоступных расстояний. Принципы измерения

горизонтальных и вертикальных углов. Классификация теодолитов и их устройство. Поверки и юстировки теодолитов. Способы измерения горизонтальных углов. Измерение вертикальных углов. Сущность и методы измерения превышений. Способы геометрического нивелирования. Нивелиры и нивелирные рейки. Поверки и юстировки нивелиров. Сущность тригонометрического нивелирования.

Раздел 3. «Инженерно-геодезические изыскания». Состав работ, выполняемых при производстве инженерно-геодезических изысканий. Геодезические сети. Современная структура государственной геодезической сети. Виды топографических съемок. Трассирование линейных сооружений. Основные нормативно-технические документы, регламентирующие производство работ по инженерно-геодезическим изысканиям. Обработка результатов геодезических измерений на местности.

Раздел 4. «Геодезические работы в строительстве». Геодезическая основа строительства. Разбивочные работы. Геодезические работы, выполняемые на строительной площадке: определение деформаций сооружений (осадка, крен), высоты сооружений, перенос проектной отметки на дно котлована, на этаж.

5.2.2. Содержание дисциплины/модуля по видам учебных занятий.

Лекционные занятия

Таблица 5.2.1

№ п/п	Номер раздела дисциплины	Объем, час.			Тема лекции
		ОФО	ЗФО	ОЗФО	
1	1	1	0	0	Инженерная геодезия: предмет, задачи, история возникновения и направления развития.
2	1	1	0,5	0	Поверхности относимости (физическая поверхность, геоид, общеземной эллипсоид, референц-эллипсоид)
3	1	3	0,5	0	Системы координат и высот.
4	1	1	0	0	Понятия о плане, карте, профиле.
5	1	2	0	0	Ориентирование линий.
6	1	2	0	0	Прямая и обратная геодезические задачи на плоскости.
7	2	2	0,5	0	Основные понятия теории погрешностей измерений.
8	2	2	0,5	0	Линейные измерения
9	2	2	0,5	0	Угловые измерения
10	2	2	0,5	0	Измерение превышений и определение высотных отметок
11	3	2	0,5	0	Состав работ, выполняемых при производстве инженерно-геодезических изысканий.
12	3	4	0,5	0	Геодезические сети
13	3	1	0,5	0	Современная структура государственной геодезической сети.
14	3	2	0,5	0	Топографические съемки
15	4	1	0	0	Геодезическая основа строительства
16	4	2	0	0	Разбивочные работы
17	4	4	1	0	Геодезические работы, выполняемые на строительной площадке: определение деформаций сооружений (осадка, крен), высоты сооружений, перенос проектной отметки на дно котлована, на этаж.
Итого:		34	6	0	

Практические занятия

Таблица 5.2.2

№ п/п	Номер раздела дисциплины	Объем, час.			Тема практического занятия
		ОФО	ЗФО	ОЗФО	
1	1	8	1	0	Решение задач на топографических картах
2	2	8	2	0	Изучение геодезических приборов. Теодолит
3	2	2	1	0	Изучение геодезических приборов. Нивелир

4	3	6	1,5	0	Обработка результатов теодолитной съемки. Составление топографического плана
5	3	4	1,5	0	Обработка материалов технического нивелирования с элементами проектирования трасс линейных инженерных сооружений
6	4	2	1	0	Решение задач по определению деформаций сооружений (осадка, крен), высоты сооружений, переносу проектной отметки на дно котлована, на этаж.
7	4	4	0	0	Подготовка данных для выноса проекта сооружения в натуру
Итого:		34	8	0	

Лабораторные работы

Лабораторные работы учебным планом не предусмотрены.

Самостоятельная работа студента

Таблица 5.2.4

№ п/п	Номер раздела дисциплины	Объем, час.			Тема	Вид СРС
		ОФО	ЗФО	ОФО		
1	1	2	20	0	Решение задач на топографических картах	Выполнение расчетно-графической работы
2	2	2	10	0	Изучение геодезических приборов. Теодолит	Выполнение практической работы
3	2	2	10	0	Изучение геодезических приборов. Нивелир	Выполнение практической работы
4	3	2	10	0	Обработка результатов теодолитной съемки. Составление топографического плана	Выполнение расчетно-графической работы Выполнение контрольной работы. Часть1 (ЗФО)
5	3	2	15	0	Обработка материалов технического нивелирования с элементами проектирования трасс линейных инженерных сооружений	Выполнение расчетно-графической работы Выполнение контрольной работы. Часть2 (ЗФО)
6	4	2	20	0	Решение задач по определению деформаций сооружений (осадка, крен), высоты сооружений, переносу проектной отметки на дно котлована, на этаж.	Решение задач
7	4	1	0	0	Подготовка данных для выноса проекта сооружения в натуру	Выполнение расчетно-графической работы
8	1,2,3,4	27	9	0	-	Подготовка к экзамену
Итого:		40	94	0		

5.2.3. Преподавание дисциплины ведется с применением следующих видов образовательных технологий:

- визуализация учебного материала в PowerPoint в диалоговом режиме (лекционные занятия);
- работа в малых группах (практические занятия);
- разбор практических ситуаций (практические занятия).

6. Тематика курсовых работ/проектов

Курсовые работы/проекты учебным планом не предусмотрены.

7.Контрольные работы

7.1. Методические указания для выполнения контрольных работ.

Цель выполнения контрольной работы – закрепление у обучающихся теоретических знаний и приобретение практических навыков по камеральной обработке результатов геодезических измерений на местности и составлению топографического плана и продольного профиля линейного сооружения.

Контрольная работа состоит из расчетно-пояснительной записки и графических материалов.

Расчетно-пояснительная записка должна содержать: исходные данные, описание последовательности обработки ведомости координат, ведомость координат с оценкой точности геодезических измерений, абрис контурной съемки, описание последовательности обработки журнала технического нивелирования трассы, журнал технического нивелирования трассы с оценкой точности выполненных измерений, пикетажный журнал, ведомость прямых и кривых.

Графические материалы оформляются в виде приложений к расчетно-пояснительной записке и должны содержать: контурный план в М 1:2000 на листе формата А3, продольный профиль (горизонтальный масштаб 1:5000, вертикальный 1:500) на листе формата А3, поперечный профиль (горизонтальный масштаб 1:200, вертикальный 1:200) на листе формата А4.

Исходными данными для выполнения работы являются:

- схема теодолитного хода;
- результаты геодезических измерений при проложении теодолитного хода;
- абрис контурной съемки;
- результаты геодезических измерений, выполненных при полевом трассировании;
- пикетажный журнал.

Выполнение контрольной работы обучающийся должен начинать с изучения задания, методических указаний к ее выполнению и курса лекционных и практических занятий. По требованию руководителя следует собрать и изучить рекомендуемую литературу, выполнить патентный и тематический поиск информации, в том числе через информационно-телекоммуникационные сети общего доступа.

Работа должна включать:

- анализ нормативно-технических документов, регламентирующих производство геодезических измерений и требования к допустимой точности полевых измерений;
- изучение состава и последовательности работ при топографической съемке;
- изучение состава и последовательности работ при трассировании линейных сооружений;
- изучение последовательности камеральной обработки полевых результатов;
- изучение требований к оформлению выходной продукции (топографического плана, продольного и поперечного профилей).

Трудоемкость выполнения контрольной работы – 25 часов.

7.2. Тематика контрольной работы

Предусмотрено выполнение одной контрольной работы на тему: «Камеральная обработка полевых геодезических измерений», которая включает в себя две части: 1 часть: «Обработка результатов теодолитной съемки. Составление топографического плана»; 2 часть: «Обработка материалов технического нивелирования с элементами проектирования трасс линейных инженерных сооружений».

Индивидуализация контрольной работы выполняется в соответствии с вариантом обучающегося.

8. Оценка результатов освоения дисциплины

8.1. Критерии оценивания степени полноты и качества освоения компетенций в соответствии с планируемыми результатами обучения приведены в Приложении 1.

8.2. Рейтинговая система оценивания степени полноты и качества освоения компетенций обучающихся очной формы обучения представлена в таблице 8.1.

Таблица 8.1

№ п/п	Виды мероприятий в рамках текущего контроля	Количество баллов
1 текущая аттестация		
1	Защита РГР «Решение задач на топографических картах»	0-10
2	Устный опрос по Разделу 1	0-10
	ИТОГО за первую текущую аттестацию	0-20
2 текущая аттестация		
3	Работа на практических занятиях	0-10
4	Защита практической работы «Изучение геодезических приборов. Теодолит»	0-5
5	Защита практической работы «Изучение геодезических приборов. Нивелир»	0-5
6	Устный опрос по Разделу 2	0-10
	ИТОГО за вторую текущую аттестацию	0-30
3 текущая аттестация		
7	Работа на практических занятиях	0-5
8	Защита РГР «Обработка результатов теодолитной съемки. Составление топографического плана»	0-10
9	Защита РГР «Обработка материалов технического нивелирования с элементами проектирования трасс линейных инженерных сооружений»	0-5
10	Решение задач по определению деформаций сооружений (осадка, крен), высоты сооружений, переносу проектной отметки на дно котлована, на этаж.	0-5
11	Защита РГР «Подготовка данных для выноса проекта сооружения в натуру»	0-5
12	Устный опрос по разделу 3	0-10
13	Устный опрос по разделу 4	0-10
	ИТОГО за третью текущую аттестацию	0-50
	ВСЕГО	0-100

8.3. Рейтинговая система оценивания степени полноты и качества освоения компетенций обучающихся заочной формы обучения представлена в таблице 8.2.

Таблица 8.2

№ п/п	Виды мероприятий в рамках текущего контроля	Количество баллов
1	2	3
1	Работа на практических занятиях	0-10
2	Выполнение РГР «Решение задач на топографических картах»	0-10
3	Выполнение практической работы «Изучение геодезических приборов. Теодолит»	0-5
4	Выполнение практической работы «Изучение геодезических приборов.	0-5

	Теодолит»	
5	Выполнение КР. Часть1«Обработка результатов теодолитной съемки. Составление топографического плана»	0-10
6	Выполнение КР. Часть2«Обработка материалов технического нивелирования с элементами проектирования трасс линейных инженерных сооружений»	0-5
7	Защита контрольной работы (Ч.1, Ч.2)	0-10
8	Решение задач по определению деформаций сооружений (осадка, крен), высоты сооружений, переносу проектной отметки на дно котлована, на этаж.	0-5
9	Устный опрос по разделу 1	0-10
10	Устный опрос по разделу 2	0-10
11	Устный опрос по разделу 3	0-10
12	Устный опрос по разделу 4	0-10
	ВСЕГО	0...100

9. Учебно-методическое и информационное обеспечение дисциплины

9.1. Перечень рекомендуемой литературы представлен в Приложении 2.

9.2. Современные профессиональные базы данных и информационные справочные системы.

- ЭБС «Издательства Лань»;
- ЭБС «Электронного издательства ЮРАЙТ»;
- Собственная полнотекстовая база (ПБД) БИК ТИУ;
- Научная электронная библиотека «eLIBRARY.RU»;
- ЭБС «IPRbooks»;
- Научно-техническая библиотека ФГБОУ ВО РГУ нефти и газа имени И.М. Губкина;
- Научно-техническая библиотека ФГБОУ ВПО УГНТУ (г. Уфа);
- Научно-техническая библиотека ФГБОУ ВПО УГТУ (г. Ухта);
- ЭБС «Перспект»;
- ЭБС «Консультант студент».

9.3. Лицензионное и свободно распространяемое программное обеспечение, в т.ч. отечественного производства.

- Windows;
- AutoCAD;
- комплекс CREDO для вузов.

10. Материально-техническое обеспечение дисциплины

Помещения для проведения всех видов работы, предусмотренных учебным планом, укомплектованы необходимым оборудованием и техническими средствами обучения.

Таблица 10.1

№ п/п	Перечень оборудования, необходимого для освоения дисциплины/модуля	Перечень технических средств обучения, необходимых для освоения дисциплины/модуля (демонстрационное оборудование)
1	Теодолиты 2Т30П	Комплект мультимедийного оборудования: проектор, экран, компьютер, акустическая система. Локальная и корпоративная сеть

2	Теодолиты 4Т30П	Демонстрационные плакаты
3	Нивелиры Н-3	
4	Нивелиры 2Н-3Л	
5	Нивелиры SETL	
6	Нивелиры Berger	

11. Методические указания по организации СРС

11.1. Методические указания по подготовке к практическим, лабораторным занятиям.

1. Голякова, Ю.Е. Геодезия. Решение задач на топографических картах и планах [Текст] : методические указания для лабораторных и практических занятий для студентов, обучающихся по всем направлениям и профилям подготовки всех форм обучения / Ю. Е. Голякова, Ю. В. Касаткин, В. Н. Щукина. - Тюмень :ТюмГАСУ, 2014. - 22 с. : ил

2. Архипова, Т.Д. Подготовка данных для выноса проекта сооружения в натуру [Текст] : методические указания к выполнению практических работ по дисциплине «Геодезия» для обучающихся направления подготовки 08.03.01 «Строительство» очной формы обучения / ТИУ ; сост. Т. Д. Архипова. - Тюмень : ТИУ, 2019. - 18 с. – Режимдоступа :<http://webirbis.tsogu.ru>.

3. Голякова, Ю.Е. Изучение геодезических приборов [Текст] : методические указания к выполнению лабораторных работ по дисциплине «Геодезия» для обучающихся направлений подготовки 21.03.02 «Землеустройство и кадастры», 08.03.01 «Строительство» очной формы обучения / ТИУ ; сост. Ю. Е. Голякова. - Тюмень : ТИУ, 2019. - 24 с.– Режимдоступа :<http://webirbis.tsogu.ru>.

4. Щукина, В.Н. Обработка материалов технического нивелирования с элементами проектирования трасс линейных инженерных сооружений: метод.указ. к выполнению практических работ по дисциплине «Геодезия» для студентов направлений подготовки 21.03.02 «Землеустройство и кадастры», 08.03.01 «Строительство» очной формы обучения / сост. В. Н. Щукина, Ю. Е. Голякова; Тюменский индустриальный университет. – Тюмень: Издательский центр БИК, ТИУ, 2017. – 22 с. - Режим доступа :<http://elib.tyuiu.ru/wp-content/uploads/data/2017/10/31/17-395.pdf>.

11.2. Методические указания по организации самостоятельной работы.

Самостоятельная работа обучающихся заключается в получении заданий (тем) у преподавателя для индивидуального освоения. Преподаватель на занятии дает рекомендации необходимые для освоения материала. В ходе самостоятельной работы обучающиеся должны выполнить РГР и практические работы, повторить пройденный на практических занятиях материал и изучить теоретический материал по разделам. Обучающиеся должны понимать содержание выполненной работы (знать определения понятий, уметь разъяснить значение и смысл любого термина, используемого в работе и т.п.).

Планируемые результаты обучения для формирования компетенции и критерии их оценивания

Дисциплина: **Инженерная геодезия**

Код, направление подготовки: **08.03.01 Строительство**

Направленность(профиль): **Автомобильные дороги**

Код компетенции	Код и наименование результата обучения по дисциплине (модулю)	Критерии оценивания результатов обучения			
		1-2	3	4	5
ОПК-3.1. Описание основных сведений об объектах и процессах профессиональной деятельности посредством использования профессиональной терминологии	Знать (З1): термины и определения дисциплины в соответствии с нормативными документами	Не знает термины и определения дисциплины в соответствии с нормативными документами	Демонстрирует отдельные знания терминов и определений дисциплины в соответствии с нормативными документами	Демонстрирует достаточные знания терминов и определений дисциплины в соответствии с нормативными документами	Демонстрирует исчерпывающие знания терминов и определений дисциплины в соответствии с нормативными документами
	Уметь (У1): использовать профессиональную терминологию в области инженерной геодезии и производстве инженерно-геодезических работ в строительстве	Не умеет использовать профессиональную терминологию в области инженерной геодезии и производстве инженерно-геодезических работ в строительстве	Не умеет использовать узкопрофессиональную профессиональную терминологию в области инженерной геодезии и производстве инженерно-геодезических работ в строительстве	Достаточно хорошо умеет использовать профессиональную терминологию в области инженерной геодезии и производстве инженерно-геодезических работ в строительстве	В совершенстве умеет использовать профессиональную терминологию в области инженерной геодезии и производстве инженерно-геодезических работ в строительстве
	Владеть (В1): навыками использования нормативно-технических документов, регламентирующих производство инженерно-геодезических работ	Не владеет навыками использования нормативно-технических документов, регламентирующих производство инженерно-геодезических работ	Владеет навыками использования нормативно-технических документов, регламентирующих производство инженерно-геодезических работ, допуская ряд ошибок	Владеет навыками использования нормативно-технических документов, регламентирующих производство инженерно-геодезических работ, допуская незначительные ошибки	Владеет без ошибок навыками использования нормативно-технических документов, регламентирующих производство инженерно-геодезических работ

Код компетенции	Код и наименование результата обучения по дисциплине (модулю)	Критерии оценивания результатов обучения			
		1-2	3	4	5
ОПК-3.7. Оценка условий работы строительных конструкций, оценка взаимного влияния объектов строительства и окружающей среды	Знать (З2): основные методы и способы геодезических измерений для оценки условий работы строительных конструкций, оценки взаимного влияния объектов строительства и окружающей среды	Не знает основные методы и способы геодезических измерений для оценки условий работы строительных конструкций, оценки взаимного влияния объектов строительства и окружающей среды	Демонстрирует отдельные знания основных методов и способов геодезических измерений для оценки условий работы строительных конструкций, оценки взаимного влияния объектов строительства и окружающей среды	Демонстрирует достаточные знания основных методов и способов геодезических измерений для оценки условий работы строительных конструкций, оценки взаимного влияния объектов строительства и окружающей среды	Демонстрирует исчерпывающие знания основных методов и способов геодезических измерений для оценки условий работы строительных конструкций, оценки взаимного влияния объектов строительства и окружающей среды
	Уметь (У2): выполнять основные геодезические измерения, необходимые для оценки условий работы строительных конструкций, оценки взаимного влияния объектов строительства и окружающей среды	Не умеет выполнять основные геодезические измерения, необходимые для оценки условий работы строительных конструкций, оценки взаимного влияния объектов строительства и окружающей среды	Испытывает затруднения при выполнении основных геодезических измерений, необходимых для оценки условий работы строительных конструкций, оценки взаимного влияния объектов строительства и окружающей среды	Достаточно хорошо умеет выполнять основные геодезические измерения, необходимые для оценки условий работы строительных конструкций, оценки взаимного влияния объектов строительства и окружающей среды, допуская незначительные ошибки	Без ошибок умеет выполнять основные геодезические измерения, необходимые для оценки условий работы строительных конструкций, оценки взаимного влияния объектов строительства и окружающей среды

Код компетенции	Код и наименование результата обучения по дисциплине (модулю)	Критерии оценивания результатов обучения			
		1-2	3	4	5
	Владеть (В2): навыками геодезических измерений для оценки условий работы строительных конструкций, оценки взаимного влияния объектов строительства и окружающей среды	Не владеет навыками геодезических измерений для оценки условий работы строительных конструкций, оценки взаимного влияния объектов строительства и окружающей среды	Владеет навыками геодезических измерений для оценки условий работы строительных конструкций, оценки взаимного влияния объектов строительства и окружающей среды, допуская ряд ошибок	Владеет навыками геодезических измерений для оценки условий работы строительных конструкций, оценки взаимного влияния объектов строительства и окружающей среды, допуская незначительные ошибки	Владеет без ошибок навыками геодезических измерений для оценки условий работы строительных конструкций, оценки взаимного влияния объектов строительства и окружающей среды
ОПК-4.2. Выявление основных требований нормативно-правовых и нормативно-технических документов, предъявляемых к зданиям, сооружениям, инженерным системам жизнеобеспечения, к выполнению инженерных изысканий в строительстве	Знать (З3): основные требования нормативно-правовых и нормативно-технических документов к выполнению инженерных изысканий в строительстве	Не знает основные требования нормативно-правовых и нормативно-технических документов к выполнению инженерных изысканий в строительстве	Демонстрирует отдельные знания основных требований нормативно-правовых и нормативно-технических документов к выполнению инженерных изысканий в строительстве	Демонстрирует достаточные знания основных требований нормативно-правовых и нормативно-технических документов к выполнению инженерных изысканий в строительстве	Демонстрирует исчерпывающие знания основных требований нормативно-правовых и нормативно-технических документов к выполнению инженерных изысканий в строительстве
	Уметь (У3): анализировать результаты выполненных геодезических измерений на предмет соответствия нормативным требованиям	Не умеет анализировать результаты выполненных геодезических измерений на предмет соответствия нормативным требованиям	Испытывает затруднения при анализе результатов выполненных геодезических измерений на предмет соответствия нормативным требованиям	Достаточно хорошо умеет анализировать результаты выполненных геодезических измерений на предмет соответствия нормативным требованиям, допуская незначительные ошибки	Без ошибок умеет анализировать результаты выполненных геодезических измерений на предмет соответствия нормативным требованиям

Код компетенции	Код и наименование результата обучения по дисциплине (модулю)	Критерии оценивания результатов обучения			
		1-2	3	4	5
ОПК-4.6. Проверка соответствия проектной строительной документации требованиям нормативно-правовых и нормативно-технических документов	Знать (З4): основные требования нормативно-правовых и нормативно-технических документов для проверки соответствия проектной строительной документации этим требованиям	Не знает основные требования нормативно-правовых и нормативно-технических документов для проверки соответствия проектной строительной документации этим требованиям	Демонстрирует отдельные знания основных требований нормативно-правовых и нормативно-технических документов для проверки соответствия проектной строительной документации этим требованиям	Демонстрирует достаточные знания основных требований нормативно-правовых и нормативно-технических документов для проверки соответствия проектной строительной документации этим требованиям	Демонстрирует исчерпывающие знания основных требований нормативно-правовых и нормативно-технических документов для проверки соответствия проектной строительной документации этим требованиям
	Уметь (У4): планировать производство необходимых геодезических измерений для проверки соответствия проектной строительной документации требованиям нормативно-правовых и нормативно-технических документов	Не умеет планировать производство необходимых геодезических измерений для проверки соответствия проектной строительной документации требованиям нормативно-правовых и нормативно-технических документов	Испытывает затруднения при планировании производства необходимых геодезических измерений для проверки соответствия проектной строительной документации требованиям нормативно-правовых и нормативно-технических документов	Достаточно хорошо умеет планировать производство необходимых геодезических измерений для проверки соответствия проектной строительной документации требованиям нормативно-правовых и нормативно-технических документов, допуская незначительные ошибки	Без ошибок умеет планировать производство необходимых геодезических измерений для проверки соответствия проектной строительной документации требованиям нормативно-правовых и нормативно-технических документов
ОПК-5.1. Определение состава работ по инженерным изысканиям в соответствии с поставленной задачей	Знать (З5): состав работ в инженерных изысканиях, необходимых для строительства и реконструкции объектов строительства и жилищно-коммунального хозяйства	Не знает состав работ в инженерных изысканиях, необходимых для строительства и реконструкции объектов строительства и жилищно-коммунального хозяйства	Демонстрирует отдельные знания состава работ в инженерных изысканиях, необходимых для строительства и реконструкции объектов строительства и жилищно-коммунального хозяйства	Демонстрирует достаточные знания состава работ в инженерных изысканиях, необходимых для строительства и реконструкции объектов строительства и жилищно-коммунального хозяйства	Демонстрирует исчерпывающие знания состава работ в инженерных изысканиях, необходимых для строительства и реконструкции объектов строительства и жилищно-коммунального хозяйства

Код компетенции	Код и наименование результата обучения по дисциплине (модулю)	Критерии оценивания результатов обучения			
		1-2	3	4	5
	Уметь (У5): определять состава работ по инженерным изысканиям в соответствии с поставленной задачей	Не умеет определять состава работ по инженерным изысканиям в соответствии с поставленной задачей	Испытывает затруднения при определении и состава работ по инженерным изысканиям в соответствии с поставленной задачей	Достаточно хорошо умеет определять состава работ по инженерным изысканиям в соответствии с поставленной задачей, допуская незначительные ошибки	Без ошибок умеет определять состава работ по инженерным изысканиям в соответствии с поставленной задачей
	Владеть (В5): навыками планирования состава работ по инженерным изысканиям в соответствии с поставленной задачей	Не владеет навыками планирования состава работ по инженерным изысканиям в соответствии с поставленной задачей	Владеет навыками планирования состава работ по инженерным изысканиям в соответствии с поставленной задачей, допуская ряд ошибок	Владеет навыками планирования состава работ по инженерным изысканиям в соответствии с поставленной задачей, допуская незначительные ошибки	Владеет без ошибок навыками планирования состава работ по инженерным изысканиям в соответствии с поставленной задачей,
ОПК-5.2. Выбор нормативной документации, регламентирующей проведение и организацию изысканий в строительстве	Знать (З6): перечень и содержание основных нормативных документов, регламентирующих проведение и организацию изысканий в строительстве	Не знает перечень и содержание основных нормативных документов, регламентирующих проведение и организацию изысканий в строительстве	Демонстрирует отдельные знания перечня и содержания основных нормативных документов, регламентирующих проведение и организацию изысканий в строительстве	Демонстрирует достаточные знания перечня и содержания основных нормативных документов, регламентирующих проведение и организацию изысканий в строительстве	Демонстрирует исчерпывающие знания перечня и содержания основных нормативных документов, регламентирующих проведение и организацию изысканий в строительстве
	Уметь (У6): осуществлять выбор нормативной документации, регламентирующей проведение и организацию изысканий в строительстве	Не умеет осуществлять выбор нормативной документации, регламентирующей проведение и организацию изысканий в строительстве	Испытывает затруднения при выборе нормативной документации, регламентирующей проведение и организацию изысканий в строительстве	Достаточно хорошо умеет осуществлять выбор нормативной документации, регламентирующей проведение и организацию изысканий в строительстве, допуская незначительные ошибки	Без ошибок умеет осуществлять выбор нормативной документации, регламентирующей проведение и организацию изысканий в строительстве

Код компетенции	Код и наименование результата обучения по дисциплине (модулю)	Критерии оценивания результатов обучения			
		1-2	3	4	5
ОПК-5.3. Выбор способа выполнения инженерно-геодезических изысканий для строительства	Знать (37): способы выполнения инженерно-геодезических изысканий для строительства	Не знает способы выполнения инженерно-геодезических изысканий для строительства	Демонстрирует отдельные знания способы в выполнении инженерно-геодезических изысканий для строительства	Демонстрирует достаточные знания способов выполнения инженерно-геодезических изысканий для строительства	Демонстрирует исчерпывающие знания способов выполнения инженерно-геодезических изысканий для строительства
	Уметь (У7): осуществлять выбор необходимого в данных условиях и для данного объекта способа выполнения инженерно-геодезических изысканий	Не умеет осуществлять выбор необходимого в данных условиях и для данного объекта способа выполнения инженерно-геодезических изысканий	Испытывает затруднения при выборе необходимого в данных условиях и для данного объекта способа выполнения инженерно-геодезических изысканий	Достаточно хорошо умеет осуществлять выбор необходимого в данных условиях и для данного объекта способа выполнения инженерно-геодезических изысканий, допуская незначительные ошибки	Без ошибок умеет осуществлять выбор необходимого в данных условиях и для данного объекта способа выполнения инженерно-геодезических изысканий
ОПК-5.5. Выполнение базовых измерений при инженерно-геодезических изысканиях для строительства	Знать (38): состав базовых измерений при инженерно-геодезических изысканиях для строительства	Не знает состав базовых измерений при инженерно-геодезических изысканиях для строительства	Демонстрирует отдельные знания состава базовых измерений при инженерно-геодезических изысканиях для строительства	Демонстрирует достаточные знания состава базовых измерений при инженерно-геодезических изысканиях для строительства	Демонстрирует исчерпывающие знания состава базовых измерений при инженерно-геодезических изысканиях для строительства
	Уметь (У8): выполнять базовые измерения при инженерно-геодезических изысканиях для строительства	Не умеет выполнять базовые измерения при инженерно-геодезических изысканиях для строительства	Испытывает затруднения при выполнении базовых измерений при инженерно-геодезических изысканиях для строительства	Достаточно хорошо умеет выполнять базовые измерения при инженерно-геодезических изысканиях для строительства, допуская незначительные ошибки	Без ошибок умеет выполнять базовые измерения при инженерно-геодезических изысканиях для строительства

Код компетенции	Код и наименование результата обучения по дисциплине (модулю)	Критерии оценивания результатов обучения			
		1-2	3	4	5
	Владеть (В8): навыками базовых измерений при инженерно-геодезических изысканиях для строительства	Не владеет навыками базовых измерений при инженерно-геодезических изысканиях для строительства	Владеет навыками базовых измерений при инженерно-геодезических изысканиях для строительства, допуская ряд ошибок	Владеет навыками базовых измерений при инженерно-геодезических изысканиях для строительства, допуская незначительные ошибки	Владеет без ошибок навыками базовых измерений при инженерно-геодезических изысканиях для строительства
ОПК-5.7. Документирование результатов инженерных изысканий	Знать (З9): формы и правила документирования результатов инженерных изысканий	Не знает формы и правила документирования результатов инженерных изысканий	Демонстрирует отдельные знания форм и правил документирования результатов инженерных изысканий	Демонстрирует достаточные знания форм и правил документирования результатов инженерных изысканий	Демонстрирует исчерпывающие знания форм и правил документирования результатов инженерных изысканий
	Уметь (У9): заполнять формы по результатам геодезических измерений	Не умеет заполнять формы по результатам геодезических измерений	Испытывает затруднения при заполнении форм по результатам геодезических измерений	Достаточно хорошо умеет заполнять формы по результатам геодезических измерений, допуская незначительные ошибки	Без ошибок умеет заполнять формы по результатам геодезических измерений
	Владеть (В9): навыками заполнения форм по результатам геодезических измерений	Не владеет навыками заполнения форм по результатам геодезических измерений	Владеет навыками заполнения форм по результатам геодезических измерений, допуская ряд ошибок	Владеет навыками заполнения форм по результатам геодезических измерений, допуская незначительные ошибки	Владеет без ошибок навыками заполнения форм по результатам геодезических измерений
ОПК-5.8. Выбор способа обработки результатов инженерных изысканий	Знать (З10): способы математической обработки результатов инженерных изысканий	Не знает способы математической обработки результатов инженерных изысканий	Демонстрирует отдельные знания способов математической обработки результатов инженерных изысканий	Демонстрирует достаточные знания способов математической обработки результатов инженерных изысканий	Демонстрирует исчерпывающие знания способов математической обработки результатов инженерных изысканий

Код компетенции	Код и наименование результата обучения по дисциплине (модулю)	Критерии оценивания результатов обучения			
		1-2	3	4	5
	Уметь (У10): осуществлять выбор способа обработки результатов инженерных изысканий	Не умеет осуществлять выбор способа обработки результатов инженерных изысканий	Испытывает затруднения при выборе способа обработки результатов инженерных изысканий	Достаточно хорошо умеет осуществлять выбор способа обработки результатов инженерных изысканий, допуская незначительные ошибки	Без ошибок умеет осуществлять выбор способа обработки результатов инженерных изысканий
	Владеть (В10): основными способами математической обработки результатов инженерных изысканий	Не владеет основными способами математической обработки результатов инженерных изысканий	Владеет основными способами математической обработки результатов инженерных изысканий, допуская ряд ошибок	Владеет основными способами математической обработки результатов инженерных изысканий, допуская незначительные ошибки	Владеет без ошибок основными способами математической обработки результатов инженерных изысканий
ОПК-5.9. Выполнение требуемых расчетов для обработки результатов инженерных изысканий	Знать (З11): последовательность выполнения требуемых расчетов для обработки результатов инженерных изысканий	Не знает последовательность выполнения требуемых расчетов для обработки результатов инженерных изысканий	Демонстрирует отдельные знания последовательности выполнения требуемых расчетов для обработки результатов инженерных изысканий	Демонстрирует достаточные знания последовательности выполнения требуемых расчетов для обработки результатов инженерных изысканий	Демонстрирует исчерпывающие знания последовательности выполнения требуемых расчетов для обработки результатов инженерных изысканий
	Уметь (У11): выполнять требуемые расчеты при обработке результатов инженерных изысканий	Не умеет выполнять требуемые расчеты при обработке результатов инженерных изысканий	Испытывает затруднения при выполнении и требуемых расчетов при обработке результатов инженерных изысканий	Достаточно хорошо умеет выполнять требуемые расчеты при обработке результатов инженерных изысканий, допуская незначительные ошибки	Без ошибок умеет выполнять требуемые расчеты при обработке результатов инженерных изысканий
	Владеть (В11): навыками обработки результатов инженерных изысканий	Не владеет навыками обработки результатов инженерных изысканий	Владеет навыками обработки результатов инженерных изысканий, допуская ряд ошибок	Владеет навыками обработки результатов инженерных изысканий, допуская незначительные ошибки	Владеет без ошибок навыками обработки результатов инженерных изысканий

Код компетенции	Код и наименование результата обучения по дисциплине (модулю)	Критерии оценивания результатов обучения			
		1-2	3	4	5
ОПК-5.10. Оформление и представление результатов инженерных изысканий	Знать (З12): порядок оформления и представления результатов инженерных изысканий	Не знает порядок оформления и представления результатов инженерных изысканий	Демонстрирует отдельные знания по порядку оформления и представления результатов инженерных изысканий	Демонстрирует достаточные знания по порядку оформления и представления результатов инженерных изысканий	Демонстрирует исчерпывающие знания по порядку оформления и представления результатов инженерных изысканий
	Уметь (У12): оформлять результаты инженерных изысканий	Не умеет оформлять результаты инженерных изысканий	Испытывает затруднения при оформлении и результатов инженерных изысканий	Достаточно хорошо умеет оформлять результаты инженерных изысканий, допуская незначительные ошибки	Без ошибок умеет оформлять результаты инженерных изысканий
	Владеть (В12): навыками оформления и представления результатов инженерных изысканий	Не владеет навыками оформления и представления результатов инженерных изысканий	Владеет навыками оформления и представления результатов инженерных изысканий, допуская ряд ошибок	Владеет навыками оформления и представления результатов инженерных изысканий, допуская незначительные ошибки	Владеет без ошибок навыками оформления и представления результатов инженерных изысканий
ОПК-5.11. Контроль соблюдения охраны труда при выполнении работ по инженерным изысканиям	Знать (З13): требования техники безопасности при выполнении работ по инженерным изысканиям	Не знает требования техники безопасности при выполнении работ по инженерным изысканиям	Демонстрирует отдельные знания требований техники безопасности при выполнении работ по инженерным изысканиям	Демонстрирует достаточные знания требований техники безопасности при выполнении работ по инженерным изысканиям	Демонстрирует исчерпывающие знания требований техники безопасности при выполнении работ по инженерным изысканиям
	Уметь (У13): планировать производство инженерно-геодезических изысканий с соблюдением требования техники безопасности	Не умеет планировать производство инженерно-геодезических изысканий с соблюдением требования техники безопасности	Испытывает затруднения при планировании производства инженерно-геодезических изысканий с соблюдением требования техники безопасности	Достаточно хорошо умеет планировать производство инженерно-геодезических изысканий с соблюдением требования техники безопасности, допуская незначительные ошибки	Без ошибок умеет планировать производство инженерно-геодезических изысканий с соблюдением требования техники безопасности

Код компетенции	Код и наименование результата обучения по дисциплине (модулю)	Критерии оценивания результатов обучения			
		1-2	3	4	5
	Владеть (В13): навыками выполнения инженерно-геодезических изысканий с соблюдением требования техники безопасности	Не владеет навыками выполнения инженерно-геодезических изысканий с соблюдением требования техники безопасности	Владеет навыками выполнения инженерно-геодезических изысканий с соблюдением требования техники безопасности, допуская ряд ошибок	Владеет навыками выполнения инженерно-геодезических изысканий с соблюдением требования техники безопасности, допуская незначительные ошибки	Владеет без ошибок навыками выполнения инженерно-геодезических изысканий с соблюдением требования техники безопасности

КАРТА

обеспеченности дисциплины (модуля) учебной и учебно-методической литературой


Дисциплина: **Инженерная геодезия**Код, направление подготовки: **08.03.01 Строительство**Направленность (профиль): **Автомобильные дороги**

№ п/п	Название учебного, учебно-методического издания, автор, издательство, вид издания, год издания	Количество экземпляров в БИК	Контингент обучающихся, использующих указанную литературу	Обеспеченность обучающихся литературой, %	Наличие электронного варианта в ЭБС (+/-)
1	Дьяков, Б.Н. Геодезия : учебник / Б.Н. Дьяков. — 2-е изд., испр. — Санкт-Петербург : Лань, 2019. — 416 с. — ISBN 978-5-8114-3012-3. — Текст : электронный // Электронно-библиотечная система «Лань» : [сайт]. — URL: https://e.lanbook.com/book/111205	ЭР*	90	100	+
2	Стародубцев, В.И. Инженерная геодезия : учебник / В.И. Стародубцев, Е.Б. Михаленко, Н.Д. Беляев. — Санкт-Петербург : Лань, 2019. — 240 с. — ISBN 978-5-8114-3865-5. — Текст : электронный // Электронно-библиотечная система «Лань» : [сайт]. — URL: https://e.lanbook.com/book/126914	ЭР*	90	100	+

ЭР* - электронный ресурс без ограничения числа одновременных подключений к ЭБС.

Заведующий кафедрой

«27» 05 2019 г.



С.П. Санников



Директор БИК

Д.Х. Каюкова

«27» 05 2019 г.

М.П. Ментор

Бик Ментор М.И. Вайнбергер