

Документ подписан простой электронной подписью  
Информация о владельце:  
ФИО: Клочков Юрий Сергеевич  
Должность: и.о. ректора  
Дата подписания: 12.07.2024 16:42:44  
Уникальный программный ключ:  
4e7c4ea90328ec8e65c5d8058549a2538d7400d1

*Приложение III.11  
к образовательной программе  
по специальности  
09.02.01  
Компьютерные системы и комплексы*

## **РАБОЧАЯ ПРОГРАММА ОБЩЕОБРАЗОВАТЕЛЬНОЙ ДИСЦИПЛИНЫ**

### **ОУД. 11 ГЕОГРАФИЯ**

|                |              |
|----------------|--------------|
| Форма обучения | <u>очная</u> |
| Курс           | <u>1</u>     |
| Семестр        | <u>1, 2</u>  |

Рабочая программа разработана в соответствии с требованиями:

- Федерального государственного образовательного стандарта среднего общего образования, утвержденного приказом Минобрнауки России от 17.05.2012 № 413 (зарегистрированного Министерством юстиции Российской Федерации 07.06.2012, регистрационный № 24480);

- Федерального государственного образовательного стандарта по специальности 09.02.01 Компьютерные системы и комплексы, утвержденного приказом Министерства просвещения Российской Федерации от 25.05.2022, № 362 (зарегистрированного Министерством юстиции Российской Федерации 28.06.2022, регистрационный № 69046);

с учетом:

- Федеральной образовательной программы среднего общего образования, утвержденной Приказом Министерства просвещения РФ от 18.05.2023 № 371 (зарегистрированного Министерством юстиции Российской Федерации 12.07.2023, регистрационный № 74228);


- примерной рабочей программы общеобразовательной дисциплины «География» для профессиональных образовательных организаций, утвержденной на заседании Совета по оценке содержания и качества примерных рабочих программ общеобразовательного и социально-гуманитарного циклов среднего профессионального образования, протокол № 14 от 30.11.2022.

Рабочая программа рассмотрена  
на заседании ЦК общеобразовательных,  
гуманитарных и социально-  
экономических дисциплин отделения АиЭС

Протокол № 9


от «17» апреля 2024 г.

Председатель ЦК

 О.В. Абайдулина

УТВЕРЖДАЮ


Зам. директора по УМР

 О.М. Баженова

«19» апреля 2024 г.

**Рабочую программу разработал:**

преподаватель высшей квалификационной категории, инженер-эколог, учитель, преподаватель основ безопасности жизнедеятельности, преподаватель СПО и ДПО, теория и методика преподавания дисциплин «Безопасность жизнедеятельности» и «Охрана труда» в организации профессионального образования в условиях реализации ФГОС СПО

 - В.Р. Мухамедзянова

## СОДЕРЖАНИЕ

|  |    |
|--|----|
| 1. ОБЩАЯ ХАРАКТЕРИСТИКА РАБОЧЕЙ ПРОГРАММЫ<br>ОБЩЕОБРАЗОВАТЕЛЬНОЙ ДИСЦИПЛИНЫ  | 4  |
| 2. СТРУКТУРА И СОДЕРЖАНИЕ ОБЩЕОБРАЗОВАТЕЛЬНОЙ<br>ДИСЦИПЛИНЫ                  | 14 |
| 3. УСЛОВИЯ РЕАЛИЗАЦИИ ПРОГРАММЫ ОБЩЕОБРАЗОВАТЕЛЬНОЙ<br>ДИСЦИПЛИНЫ            | 23 |
| 4. КОНТРОЛЬ И ОЦЕНКА РЕЗУЛЬТАТА ОВОСВОЕНИЯ<br>ОБЩЕОБРАЗОВАТЕЛЬНОЙ ДИСЦИПЛИНЫ | 24 |

# 1. ОБЩАЯ ХАРАКТЕРИСТИКА РАБОЧЕЙ ПРОГРАММЫ ОБЩЕОБРАЗОВАТЕЛЬНОЙ ДИСЦИПЛИНЫ ОУД.11 ГЕОГРАФИЯ

## 1.1 Место дисциплины в структуре образовательной программы

Дисциплина ОУД.11 География входит в общеобразовательный цикл ППССЗ как обязательная дисциплина.

Дисциплина ОУД.11 География является обязательной частью общеобразовательного цикла образовательной программы СПО в соответствии с ФГОС по специальности 09.02.01 Компьютерные системы и комплексы.

## 1.2 Цель и планируемые результаты освоения дисциплины:

### 1.2.1. Цель общеобразовательной дисциплины

Содержание программы общеобразовательной дисциплины ОУД.11 География направлено на достижение следующих целей:

- воспитание чувства патриотизма, взаимопонимания с другими народами, уважения культуры разных стран и регионов мира, ценностных ориентаций личности посредством ознакомления с важнейшими проблемами современности, с ролью России как составной части мирового сообщества;
- воспитание экологической культуры на основе приобретения знаний о взаимосвязи природы, населения и хозяйства на глобальном, региональном и локальном уровнях и формирование ценностного отношения к проблемам взаимодействия человека и общества;
- формирование системы географических знаний как компонента научной картины мира, завершение формирования основ географической культуры;
- развитие познавательных интересов, навыков самопознания, интеллектуальных и творческих способностей в процессе овладения комплексом географических знаний и умений, направленных на использование их в реальной действительности;
- приобретение опыта разнообразной деятельности, направленной на достижение целей устойчивого развития.

### 1.2.2. Планируемые результаты освоения общеобразовательной дисциплины в соответствии с ФГОС СПО и на основе ФГОС СОО

Особое значение дисциплина имеет при формировании и развитии ОК и ПК.

| Код и наименование формируемых компетенций   | Планируемые результаты освоения дисциплины   |   |
|--|--|---|
|  | Общие  | Дисциплинарные  |
| ОК 01.Выбирать способы решения задач профессиональной деятельности применительно к различным контекстам; | <p><b>В части гражданского воспитания:</b></p> <ul style="list-style-type: none"> <li>- сформированность гражданской позиции обучающегося как активного и ответственного члена российского общества;</li> <li>- осознание своих конституционных прав и обязанностей, уважение закона и правопорядка;</li> <li>- принятие традиционных национальных, общечеловеческих гуманистических и демократических ценностей;</li> <li>- готовность противостоять</li> </ul> | <ul style="list-style-type: none"> <li>- знать роль и место современной географической науки в системе научных дисциплин, ее участия в решении важнейших проблем человечества: приводить примеры проявления глобальных проблем, в решении которых принимает участие современная географическая наука, на региональном уровне, в разных странах, в том числе в России; определять роль географических наук в достижении целей устойчивого развития;</li> </ul> |

|  |   |  |
|--|---|--|
|  | <p>идеологии экстремизма, национализма, ксенофобии, дискриминации по социальным, религиозным, расовым, национальным признакам;</p> <ul style="list-style-type: none"> <li>- готовность вести совместную деятельность в интересах гражданского общества, участвовать в самоуправлении в образовательной организации;</li> <li>- умение взаимодействовать с социальными институтами в соответствии с их функциями и назначением;</li> <li>- готовность к гуманитарной и волонтерской деятельности;</li> </ul>   | <ul style="list-style-type: none"> <li>- знать о размещении основных географических объектов и территориальной организации природы и общества: выбирать и использовать источники географической информации для определения положения и взаиморасположения объектов в пространстве; описывать положение и взаиморасположение изученных географических объектов в пространстве, новую многополярную модель политического мироустройства, ареалы распространения основных религий; приводить примеры наиболее крупных стран по численности населения и площади территории, стран, имеющих различное географическое положение, стран с различными формами правления и государственного устройства, стран - лидеров по производству основных видов промышленной и сельскохозяйственной продукции, основных международных магистралей и транспортных узлов, стран - лидеров по запасам минеральных, лесных, земельных, водных ресурсов; описывать положение и взаиморасположение регионов и стран в пространстве, особенности природно-ресурсного капитала, населения и хозяйства регионов и изученных стран;</li> </ul> |
| <p>ОК 02.Использовать современные средства поиска, анализа и интерпретации информации, и информационные технологии для выполнения задач профессиональной деятельности;</p> | <p><b>В области патриотического воспитания:</b></p> <ul style="list-style-type: none"> <li>- сформированность российской гражданской идентичности, патриотизма, уважения к своему народу, чувства ответственности перед Родиной, гордости за свой край, свою Родину, свой язык и культуру, прошлое и настоящее многонационального народа России;</li> <li>- ценностное отношение к государственным символам, историческому и природному наследию, памятникам, традициям народов России, достижениям России в науке, искусстве, спорте, технологиях, труде;</li> <li>- идейная убежденность, готовность к служению и защите Отечества, ответственность за его судьбу;</li> </ul> | <ul style="list-style-type: none"> <li>- знать о закономерностях развития природы, размещения населения и хозяйства: различать географические процессы и явления: урбанизацию, субурбанизацию, ложную урбанизацию, эмиграцию, иммиграцию, демографический взрыв и демографический кризис и распо-</li> </ul>   |

|   |   |  |
|---|---|--|
| <p>ОК 03. Планировать и реализовывать собственное профессиональное и личностное развитие, предпринимательскую деятельность в профессиональной сфере, использовать знания по финансовой грамотности в различных жизненных ситуациях;</p> | <p><b>В области духовно-нравственного воспитания:</b></p> <ul style="list-style-type: none"> <li>- осознание духовных ценностей российского народа;</li> <li>- сформированность нравственного сознания, этического поведения;</li> <li>- способность оценивать ситуацию и принимать осознанные решения, ориентируясь на морально-нравственные нормы и ценности;</li> <li>- осознание личного вклада в построение устойчивого будущего на основе формирования элементов географической и экологической культуры;</li> <li>- ответственное отношение к своим родителям, созданию семьи на основе осознанного принятия ценностей семейной жизни в соответствии с традициями народов России;</li> <li>- эстетического воспитания:</li> <li>- эстетическое отношение к миру, включая эстетику природных и историко-культурных объектов родного края, своей страны, быта, научного и технического творчества, спорта, труда, общественных отношений;</li> <li>- способность воспринимать различные виды искусства, традиции и творчество своего и других народов, ощущать эмоциональное воздействие искусства;</li> <li>- убежденность в значимости для личности и общества отечественного и мирового искусства, этнических культурных традиций и народного творчества;</li> <li>- готовность к самовыражению в разных видах искусства, стремление проявлять качества творческой личности;</li> </ul> | <p>знать их проявления в повседневной жизни; использовать знания об основных географических закономерностях для определения и сравнения свойств изученных географических объектов, процессов и явлений, в том числе: для определения и сравнения показателей уровня развития мирового хозяйства (объемы валового внутреннего продукта (ВВП), промышленного, сельскохозяйственного производства и другие) и важнейших отраслей хозяйства в отдельных странах, сравнения показателей, характеризующих демографическую ситуацию, урбанизацию, миграции и качество жизни населения мира и отдельных стран, с использованием источников географической информации, сравнения структуры экономики аграрных, индустриальных и постиндустриальных стран, регионов и стран по обеспеченности минеральными, водными, земельными и лесными ресурсами с использованием источников географической информации, для классификации крупнейших стран, в том числе по особенностям географического положения, форме правления и государственного устройства, уровню социально-экономического развития, типам производства населения, занимаемым ими позициям относительно России, для классификации ландшафтов с использованием источников географической информации; устанавливать взаимосвязи между социально-экономическими и геоэкологическими процессами и явлениями;</p> |
|---|---|--|

|  |  |   |
|--|--|---|
| <p>ОК 04. Эффективно взаимодействовать и работать в коллективе и команде;</p>  | <p><b>В области ценности научного познания:</b></p> <ul style="list-style-type: none"> <li>- сформированность мировоззрения, соответствующего современному уровню развития географических наук и общественной практики, основанного на диалоге культур, способствующего осознанию своего места в поликультурном мире;</li> <li>- совершенствование языковой и читательской культуры как средства взаимодействия между людьми и познания мира для применения различных источников географической информации в решении учебных и (или) практико-ориентированных задач;</li> <li>- осознание ценности научной деятельности, готовность осуществлять проектную и исследовательскую деятельность в географических науках индивидуально и в группе;</li> </ul> | <p>между природными условиями и размещением населения, в том числе между глобальным изменением климата и изменением уровня Мирового океана, хозяйственной деятельностью и возможными изменениями в размещении населения, между развитием науки и технологии и возможностями человека прогнозировать опасные природные явления и противостоять им; устанавливать взаимосвязи между значениями показателей рождаемости, смертности, средней ожидаемой продолжительности жизни и возрастной структурой населения, развитием отраслей мирового хозяйства и особенностями их влияния на окружающую среду; формулировать и (или) обосновывать выводы на основе использования географических знаний;</p> <ul style="list-style-type: none"> <li>- знать о закономерностях развития природы, размещения населения и хозяйства: распознавать географические особенности проявления процессов воспроизводства, миграции населения и урбанизации в различных регионах мира и изученных странах; использовать знания об основных географических закономерностях для определения географических факторов международной хозяйственной специализации изученных стран; сравнения регионов мира и изученных стран по уровню социально-экономического развития, специализации различных стран и по их месту в международном географическом разделении труда (МГРТ); для классификации стран отдельных регионов мира, в том</li> </ul> |
| <p>ОК 05. Осуществлять устную и письменную коммуникацию на государственном языке Российской Федерации с учетом особенностей социального и культурного контекста;</p> | <p><b>В области физического воспитания, формирования культуры здоровья и эмоционального благополучия:</b></p> <ul style="list-style-type: none"> <li>- сформированность здорового и безопасного образа жизни, в том числе безопасного поведения в природной среде, ответственного отношения к своему здоровью;</li> <li>- потребность в физическом совершенствовании, занятиях спортивно-оздоровительной деятельностью;</li> <li>- активное неприятие вредных привычек и иных форм причинения вреда физическому и психическому здоровью;</li> </ul>  | <p>использовать знания об основных географических закономерностях для определения географических факторов международной хозяйственной специализации изученных стран; сравнения регионов мира и изученных стран по уровню социально-экономического развития, специализации различных стран и по их месту в международном географическом разделении труда (МГРТ); для классификации стран отдельных регионов мира, в том</p>  |

|   |   |   |
|---|---|---|
|   |   | числе по особенностям географического положения, форме правления и государственного устройства, уровню социально-экономического развития, типам производства населения с использованием источников географической информации; устанавливать взаимосвязи между социально-экономическими и геоэкологическими процессами и явлениями в изученных странах; природными условиями и размещением населения, природными условиями и природно-ресурсным капиталом и отраслевой структурой хозяйства изученных стран; прогнозировать изменения возрастной структуры населения отдельных стран зарубежной Европы с использованием источников географической информации; формулировать и (или) обосновывать выводы на основе использования географических знаний; |
| <p>ОК 06 Проявлять гражданско-патриотическую позицию, демонстрировать осознанное поведение на основе традиционных общечеловеческих ценностей, в том числе с учетом гармонизации межнациональных и межрелигиозных отношений, применять стандарты антикоррупционного поведения;</p> | <p><b>В части трудового воспитания:</b></p> <ul style="list-style-type: none"> <li>- готовность к труду, осознание ценности мастерства, трудолюбие;</li> <li>- готовность к активной деятельности технологической и социальной направленности, способность инициировать, планировать и самостоятельно выполнять такую деятельность;</li> <li>- интерес к различным сферам профессиональной деятельности в области географических наук, умение совершать осознанный выбор будущей профессии и реализовывать собственные жизненные планы;</li> <li>- готовность и способность к образованию и самообразованию на протяжении всей жизни;</li> </ul>    |   |
| <p>ОК 07. Содействовать сохранению окружающей среды, ресурсосбережению, применять знания об изменении климата, принципы бережливого производства, эффективно действовать в чрезвычайных ситуациях;</p>  | <p><b>В области экологического воспитания:</b></p> <ul style="list-style-type: none"> <li>- сформированность экологической культуры, понимание влияния социально-экономических процессов на состояние природной и социальной среды, осознание глобального характера экологических проблем и географических особенностей их проявления;</li> <li>- планирование и осуществление действий в окружающей среде на основе знания целей устойчивого развития человечества;</li> <li>- активное неприятие действий, приносящих вред окружающей среде;</li> <li>- умение прогнозировать, в том числе на основе применения географических знаний,</li> </ul> | <ul style="list-style-type: none"> <li>- владеть географической терминологией и системой базовых географических понятий: применять социально-экономические понятия: политическая карта, государство, политико-географическое положение, монархия, республика, унитарное государство, федеративное государство, воспроизводство населения, демографический взрыв, демографический кризис, демографический переход, старение населения, состав населения, структура населения, экономически активное население, индекс человеческого развития (ИЧР), народ, этнос, плотность населения, миграции населения, "климатические беженцы",</li> </ul>   |



|  |  |   |
|--|--|---|
|  | <p>неблагоприятные экологические последствия предпринимаемых действий, предотвращать их;</p> <ul style="list-style-type: none"> <li>- расширение опыта деятельности экологической направленности.</li> </ul>   | <p>расселение населения, демографическая политика, субурбанизация, ложная урбанизация, мегалополисы, развитые и развивающиеся, новые индустриальные, нефтедобывающие страны, ресурсообеспеченность, мировое хозяйство, международная экономическая интеграция, международная хозяйственная специализация, международное географическое разделение труда, отраслевая и территориальная структура мирового хозяйства, транснациональные корпорации (ТНК), "сланцевая революция", "водородная энергетика", "зеленая энергетика", органическое сельское хозяйство, глобализация мировой экономики и деглобализация, "энергопереход", международные экономические отношения, устойчивое развитие для решения учебных и (или) практико-ориентированных задач;</p>   |
| <p>ОК 09. Пользоваться профессиональной документацией на государственном и иностранном языках.</p> | <p><b>В области ценности научного познания:</b></p> <ul style="list-style-type: none"> <li>- сформированность мировоззрения, соответствующего современному уровню развития географических наук и общественной практики, основанного на диалоге культур, способствующего осознанию своего места в поликультурном мире;</li> <li>- совершенствование языковой и читательской культуры как средства взаимодействия между людьми и познания мира для применения различных источников географической информации в решении учебных и (или) практико-ориентированных задач;</li> <li>- осознание ценности научной деятельности, готовность осуществлять проектную и исследовательскую деятельность в географических науках индивидуально и в группе;</li> </ul> | <p>растворение населения, демографическая политика, субурбанизация, ложная урбанизация, мегалополисы, развитые и развивающиеся, новые индустриальные, нефтедобывающие страны, ресурсообеспеченность, мировое хозяйство, международная экономическая интеграция, международная хозяйственная специализация, международное географическое разделение труда, отраслевая и территориальная структура мирового хозяйства, транснациональные корпорации (ТНК), "сланцевая революция", "водородная энергетика", "зеленая энергетика", органическое сельское хозяйство, глобализация мировой экономики и деглобализация, "энергопереход", международные экономические отношения, устойчивое развитие для решения учебных и (или) практико-ориентированных задач;</p> <ul style="list-style-type: none"> <li>- уметь проводить наблюдения за отдельными географическими объектами, процессами и явлениями, их изменениями в результате воздействия природных и антропогенных факторов: определять цели и задачи проведения наблюдения (исследования); выбирать форму фиксации результатов наблюдения (исследования);</li> <li>- владеть умениями находить и использовать различные источники географической информации для получения новых знаний о природных и социально-экономических процессах и явлениях, выявления закономерностей и тенденций их развития, прогнозирования: выбирать и использовать источники геогра-</li> </ul> |

|  |  |   |
|--|--|---|
|  |  | <p>фической информации (картографические, статистические, текстовые, видео- и фотоизображения, геоинформационные системы, соответствующие решаемым задачам; сопоставлять и анализировать географические карты различной тематики и другие источники географической информации для выявления закономерностей социально-экономических, природных и экологических процессов и явлений; определять и сравнивать по географическим картам различного содержания и другим источникам географической информации качественные и количественные показатели, характеризующие изученные географические объекты, процессы и явления; прогнозировать изменения состава и структуры населения, в том числе возрастной структуры населения отдельных стран с использованием источников географической информации; определять и находить в комплексе источников недостоверную и противоречивую географическую информацию для решения учебных и (или) практико-ориентированных задач; самостоятельно находить, отбирать и применять различные методы познания для решения практико-ориентированных задач;</p> <p>- владеть умениями географического анализа и интерпретации информации из различных источников: находить, отбирать, систематизировать информацию, необходимую для изучения географических объектов и явлений, отдельных территорий мира и России, их обеспеченности природными и челове-</p> |
|--|--|---|

|  |  |   |
|--|--|---|
|  |  | <p>ческими ресурсами, хозяйственного потенциала, экологических проблем; представлять в различных формах (графики, таблицы, схемы, диаграммы, карты) географическую информацию; формулировать выводы и заключения на основе анализа и интерпретации информации из различных источников географической информации; критически оценивать и интерпретировать информацию, получаемую из различных источников; использовать различные источники географической информации для решения учебных и (или) практико-ориентированных задач.</p> <p>- владеть умениями географического анализа и интерпретации информации из различных источников: находить, отбирать, систематизировать информацию, необходимую для изучения географических объектов и явлений, отдельных территорий мира и России, их обеспеченности природными и человеческими ресурсами, хозяйственного потенциала, экологических проблем; представлять в различных формах (графики, таблицы, схемы, диаграммы, карты и другие) географическую информацию о населении мира и России, отраслевой и территориальной структуре мирового хозяйства, географических особенностях развития отдельных отраслей; формулировать выводы и заключения на основе анализа и интерпретации информации из различных источников; критически оценивать и интерпретировать информацию, получаемую из различных источников; использовать различные источ-</p> |
|--|--|---|

|  |  |   |
|--|--|---|
|  |  | <p>ники географической информации для решения учебных и (или) практико-ориентированных задач.</p> <p>- уметь применять географические знания для объяснения изученных социально-экономических и геоэкологических процессов и явлений, в том числе: объяснять особенности демографической политики в странах с различным типом воспроизводства населения, направления международных миграций, различия в уровнях урбанизации, в уровне и качестве жизни населения, влияние природно-ресурсного капитала на формирование отраслевой структуры хозяйства отдельных стран; использовать географические знания о мировом хозяйстве и населении мира, об особенностях взаимодействия природы и общества для решения учебных и (или) практико-ориентированных задач;</p> <p>- уметь применять географические знания для оценки разнообразных явлений и процессов: оценивать географические факторы, определяющие сущность и динамику важнейших социально-экономических и геоэкологических процессов; оценивать изученные социально-экономические и геоэкологические процессы и явления, в том числе оценивать природно-ресурсный капитал одной из стран с использованием источников географической информации, влияние урбанизации на окружающую среду, тенденции развития основных отраслей мирового хозяйства и изменения его отраслевой и территориальной структуры, изменение кли-</p> |
|--|--|---|

|   |  |   |
|---|--|---|
|   |  | <p>мата и уровня Мирового океана для различных территорий, изменение содержания парниковых газов в атмосфере и меры, предпринимаемые для уменьшения их выбросов;</p> <p>- знать основные проблемы взаимодействия природы и общества, природные и социально-экономические аспекты экологических проблем: описывать географические аспекты проблем взаимодействия природы и общества: различия в особенностях проявления глобальных изменений климата, повышения уровня Мирового океана, в объемах выбросов парниковых газов в разных регионах мира, изменения геосистем в результате природных и антропогенных воздействий на примере регионов и стран мира, на планетарном уровне</p> |
| <p>ПК 2.2. Владеть методами командной разработки программных продуктов.</p> |  | <p>-знать принципы делового общения в коллективе;</p> <p>-знать психологические аспекты профессиональной деятельности.</p>  |

## 2 СТРУКТУРА И СОДЕРЖАНИЕ ОБЩЕОБРАЗОВАТЕЛЬНОЙ ДИСЦИПЛИНЫ

### 2.1. Объем общеобразовательной дисциплины и виды учебной работы

| <b>Вид учебной работы</b>  | <b>Объем часов</b> |
|--|--------------------|
| <b>Объем образовательной программы дисциплины</b>                  | <b>72</b>          |
| <b>Основное содержание</b>   | <b>52</b>          |
| в том числе:   |                    |
| теоретические занятия  | 40                 |
| практические занятия   | 12                 |
| <b>Профессионально-ориентированное содержание</b>                  | <b>18</b>          |
| в том числе:   |                    |
| теоретические занятия  | 8                  |
| практические занятия   | 10                 |
| <b>Промежуточная аттестация в форме дифференцированного зачета</b> | <b>2</b>           |

## 2.2. Тематический план и содержание дисциплины

| Наименование разделов и тем                   | Содержание учебного материала (основное и профессионально-ориентированное), лабораторные и практические занятия, прикладной модуль (при наличии)   | Объём часов | Формируемые компетенции  |
|---|--|-------------|--|
| 1   | 2  | 3           | 4  |
| 1 семестр                                     |  |             |  |
| География как наука                           | Традиционные и новые методы в географии. Географические прогнозы. Традиционные и новые методы исследований в географических науках, их использование в разных сферах человеческой деятельности. Современные направления географических исследований. Источники географической информации, ГИС. Географические прогнозы как результат географических исследований.<br>Географическая культура. Элементы географической культуры: географическая картина мира, географическое мышление, язык географии. Их значимость для представителей разных профессий. | 2           | ОК 01<br>ОК 02<br>ОК 03<br>ОК 04<br>ОК 05<br>ОК 06<br>ОК 07<br>ОК 09 |
| <b>Раздел 1. Общая характеристика мира</b>    |  | <b>36</b>   | ОК 01  |
| Тема 1.1. Современная политическая карта мира | <b>Содержание учебного материала</b>   | <b>6</b>    | ОК 02  |
|   | Политическая география и геополитика. Политическая карта мира и изменения, на ней происходящие. Новая многополярная модель политического мироустройства, очаги геополитических конфликтов. Политико-географическое положение. Специфика России как евразийского и приарктического государства.<br>Классификации и типология стран мира. Основные типы стран: критерии их выделения. Формы правления государства и государственного устройства.   | 6           | ОК 03<br>ОК 04<br>ОК 05<br>ОК 06<br>ОК 07<br>ОК 09                   |
| Тема 1.2. Природопользование и геоэкология.   | <b>Содержание учебного материала</b>   | <b>4</b>    | ОК 01  |
|   | Географическая среда. Географическая среда как геосистема; факторы, ее формирующие и изменяющие. Адаптация человека к различным природным условиям территорий, ее изменение во времени. Географическая и окружающая среда.<br>Естественный и антропогенный ландшафты. Проблема сохранения ландшафтного и культурного разнообразия на Земле.  | 2           | ОК 02<br>ОК 03<br>ОК 04<br>ОК 05                                     |

|                                  |  |                 |                                  |
|----------------------------------|--|-----------------|----------------------------------|
|                                  | <p>Естественный и антропогенный ландшафты. Проблема сохранения ландшафтного и культурного разнообразия на Земле.</p> <p>Проблемы взаимодействия человека и природы. Опасные природные явления, климатические изменения, повышение уровня Мирового океана, загрязнение окружающей среды. "Климатические беженцы". Стратегия устойчивого развития. Цели устойчивого развития и роль географических наук в их достижении. Особо охраняемые природные территории как один из объектов целей устойчивого развития. Объекты Всемирного природного и культурного наследия.</p> <p>Природные ресурсы и их виды. Особенности размещения природных ресурсов мира. Природно-ресурсный капитал регионов, крупных стран, в том числе России. Ресурсообеспеченность. Истощение природных ресурсов. Обеспеченность стран стратегическими ресурсами: нефтью, газом, ураном, рудными и другими полезными ископаемыми. Земельные ресурсы. Обеспеченность человечества пресной водой. Гидроэнергоресурсы Земли, перспективы их использования. География лесных ресурсов, лесной фонд мира. Обезлесение - его причины и распространение. Роль природных ресурсов Мирового океана (энергетических, биологических, минеральных) в жизни человечества и перспективы их использования. Агроклиматические ресурсы. Рекреационные ресурсы.</p> |                 | <p>ОК 06<br/>ОК 07<br/>ОК 09</p> |
|                                  | <p><b>Практические занятия №1.</b> «Оценка ресурсообеспеченности отдельных стран (регионов) мира (по выбору)».</p>   | <p>1</p>        |                                  |
|                                  | <p><b>Практические занятия №2.</b> «Классификация ландшафтов с использованием источников географической информации».</p>   | <p>1</p>        |                                  |
| <p>Тема 1.3. Население мира.</p> | <p><b>Содержание учебного материала</b></p>  | <p><b>6</b></p> | <p>ОК 01</p>                     |



|  |   |   |  |
|--|---|---|--|
|  | <p>Численность и воспроизводство населения. Численность населения мира и динамика ее изменения. Воспроизводство населения, его типы и особенности в странах с различным уровнем социально-экономического развития (демографический взрыв, демографический кризис, старение населения). Демографическая политика и ее направления в странах различных типов воспроизводства населения. Теория демографического перехода. Состав и структура населения. Возрастной и половой состав населения мира. Структура занятости населения в странах с различным уровнем социально-экономического развития. Этнический состав населения. Крупные народы, языковые семьи и группы, особенности их размещения. Религиозный состав населения. Мировые и национальные религии, главные районы распространения. Население мира и глобализация. География культуры в системе географических наук. Современные цивилизации, географические рубежи цивилизации Запада и цивилизации Востока</p> <p>Размещение населения. Географические особенности размещения населения и факторы, его определяющие. Плотность населения, ареалы высокой и низкой плотности населения. Миграции населения: причины, основные типы и направления. Расселение населения: типы и формы. Понятие об урбанизации, ее особенности в странах различных социально-экономических типов. Городские агломерации и мегалополисы мира.</p> | 2 | <p>ОК 02<br/>ОК 03<br/>ОК 04<br/>ОК 05<br/>ОК 06<br/>ОК 07<br/>ОК 09</p> |
|  | <p><b>Практические занятия №3.</b> «Определение и сравнение темпов роста населения крупных по численности населения стран, регионов мира (форма фиксации результатов анализа по выбору обучающихся)", "Объяснение особенности демографической политики в странах с различным типом воспроизводства населения».</p>  | 1 |  |
|  | <p><b>Практические занятия №4.</b> «Сравнение половой и возрастной структуры в странах различных типов воспроизводства населения на основе анализа половозрастных пирамид", "Прогнозирование изменений возрастной структуры отдельных стран на основе анализа различных источников географической информации».</p>  | 1 |  |
|  | <p><b>Практические занятия №5.</b> Объяснение различий в показателях качества жизни населения в отдельных регионах и странах мира на основе анализа источников географической информации".</p>  | 1 |  |
|  | <p><b>Практические занятия №6.</b> «Сравнение и объяснение различий в соотношении городского и сельского населения разных регионов мира на основе анализа статистических данных».</p>   | 1 |  |

|   |  |           |  |
|---|--|-----------|--|
| Тема 1.4. Мировое хозяйство   | <b>Содержание учебного материала</b>   | <b>14</b> |  |
|   | Современные особенности развития мирового хозяйства. Мировая экономика, исторические этапы ее развития. Международное географическое разделение труда. Международная специализация и кооперирование. Научно-технический прогресс и его современные особенности. Современные особенности развития мирового хозяйства. Социально-экономические модели стран. Интернационализация производства и глобализация мировой экономики. Региональная интеграция. Основные показатели, характеризующие место и роль стран в мировой экономике.  | 2         |  |
|   | <b>Профессионально-ориентированное содержание</b>  | 2         |  |
|   | <i>География основных отраслей мирового хозяйства.<br/>Топливо-энергетический комплекс мира. Электроэнергетика мира. Топливный баланс мира. Рост производства различных видов топлива. Газовая, нефтяная, угольная промышленность мира. Альтернативные источники энергии. Географические особенности развития мировой электроэнергетики<br/>Чёрная и цветная металлургия. Современное развитие чёрной металлургии мира. Металлургические базы мира. Географические особенности развития цветной металлургии мира. Факторы размещения предприятий цветной металлургии.<br/>Машиностроение. Отраслевая структура машиностроения. Развитие отраслей машиностроения в мире. Главные центры машиностроения.</i> |           |  |
| <i>Транспортный комплекс.<br/>Транспортный комплекс и его современная структура. Грузо- и пассажирооборот транспорта. Географические особенности развития различных видов мирового транспорта. Крупнейшие мировые морские торговые порты и аэропорты.</i> | 2  |           |  |

ОК 01  
 ОК 02  
 ОК 03  
 ОК 04  
 ОК 05  
 ОК 06  
 ОК 07  
 ОК 09  
 ПК 2.2

|   |  |           |       |
|---|--|-----------|-------|
|   | <p><i>Химическая промышленность. Лесная (лесоперерабатывающая) и лёгкая промышленность.</i></p> <p><i>Географические особенности развития химической, лесной и лёгкой промышленности.</i></p> <p><i>Сельское хозяйство.</i></p> <p><i>Сельское хозяйство и его экономические особенности. Интенсивное и экстенсивное сельскохозяйственное производство. «Зеленая революция» и ее основные направления.</i></p> <p><i>Агропромышленный комплекс. География мирового растениеводства и животноводства.</i></p> | 2         |       |
|   | <p><i>География отраслей непроеизводственной сферы.</i></p> <p><i>Основные направления международной торговли товарами и услугами. Факторы, формирующие международную хозяйственную специализацию стран и регионов мира.</i></p> <p><i>Дифференциация стран мира по уровню развития медицинских, образовательных, туристских, деловых и информационных услуг. Особенности современной торговли услугами.</i></p>   | 2         |       |
|   | <b>Практические занятия № 7.</b> « <i>Определение хозяйственной специализации стран и регионов мира</i> ».   | 2         |       |
|   | <b>Практическое занятие № 8.</b> « <i>Размещение профильной отрасли мирового хозяйства на карте мира</i> ».  | 2         |       |
| 2 семестр   |  |           |       |
|   | <b>Практическое занятие № 9.</b> « <i>Составление экономико-географической характеристики профильной отрасли</i> ».  | 2         |       |
|   | <b>Практическое занятие № 10.</b> « <i>Определение и обозначение стран-экспортеров основных видов промышленной и сельскохозяйственной продукции, видов сырья, районов международного туризма и отдыха</i> ».   | 2         |       |
|   | <b>Практическое занятие № 11.</b> « <i>Представление в виде диаграмм данных о динамике изменения объемов и структуры производства электроэнергии в мире</i> ».   | 2         |       |
| <b>Раздел 2. Региональная характеристика мира</b> |  | <b>27</b> | ОК 01 |
| Тема 2.1. Зарубежная                              | <b>Содержание учебного материала</b>   | <b>5</b>  | ОК 02 |

|                           |   |   |  |
|---------------------------|---|---|--|
| Европа                    | <p>Место и роль Зарубежной Европы в мире. Особенности географического положения региона. История формирования его политической карты. Характеристика природно-ресурсного потенциала. Особенности населения.</p> <p>Хозяйство стран Зарубежной Европы. Сельское хозяйство. Транспорт. Туризм. Особенности отраслевого состава промышленности. Особенности развития сельского хозяйства Зарубежной Европы. Уровень развития транспорта и туризма в Европе. Развитие и размещение предприятий профильной отрасли в Европе.</p> <p>Германия и Великобритания как ведущие страны Зарубежной Европы. Условия их формирования и развития. Особенности политической системы. Природно-ресурсный потенциал, население, ведущие отрасли хозяйства и их территориальная структура.</p> | 4 | <p>ОК 03<br/>ОК 04<br/>ОК 05<br/>ОК 06<br/>ОК 07<br/>ОК 09</p>                     |
|                           | <p><b>Практическое занятие №12.</b> Сравнение по уровню социально-экономического развития стран различных субрегионов зарубежной Европы.</p>  | 1 |  |
| Тема 2.2. Зарубежная Азия | <p><b>Содержание учебного материала</b></p>   | 5 |  |
|                           | <p>Место и роль Зарубежной Азии в мире. Особенности географического положения региона. История формирования его политической карты. «Горячие точки» современной зарубежной Азии. Характерные черты природно-ресурсного потенциала, населения и хозяйства регионов зарубежной Азии. Развитие и размещение предприятий профильной отрасли в Азии.</p> <p>Япония, Китай, Индия и страны Персидского залива как ведущие страны Зарубежной Азии. Условия их формирования и развития. Особенности политической системы. Природно-ресурсный потенциал, население, ведущие отрасли хозяйства и их территориальная структура.</p>  | 4 | <p>ОК 01<br/>ОК 02<br/>ОК 03<br/>ОК 04<br/>ОК 05<br/>ОК 06<br/>ОК 07<br/>ОК 09</p> |
|                           | <p><b>Практическое занятие №13.</b> «Сравнение международной промышленной и сельскохозяйственной специализации Китая и Индии на основании анализа данных об экспорте основных видов продукции».</p>   | 1 |  |
| Тема 2.3. Африка          | <p><b>Содержание учебного материала</b></p>   | 5 |  |
|                           | <p>Место и роль Африки в мире. Особенности географического положения региона. История формирования его политической карты. Характерные черты природно-ресурсного потенциала и особенности населения Африки. Хозяйство стран Африки. Особенности хозяйства стран Африки. Особенности развития субрегионов Африки. Экономическая отсталость материка и пути ее преодоления. Развитие и размещение предприятий профильной отрасли в Африке.</p>  | 4 | <p>ОК 01<br/>ОК 02<br/>ОК 03<br/>ОК 04<br/>ОК 05<br/>ОК 06</p>                     |

|                               |  |          |  |
|-------------------------------|--|----------|--|
|                               | <b>Практическое занятие №14.</b> «Сравнение на основе анализа статистических данных роли сельского хозяйства в экономике Алжира и Эфиопии».  | 1        | ОК 07<br>ОК 09   |
| Тема 2.4. Америка             | <b>Содержание учебного материала</b>   | <b>5</b> | ОК 01<br>ОК 02<br>ОК 03<br>ОК 04<br>ОК 05<br>ОК 06<br>ОК 07<br>ОК 09 |
|                               | Место и роль Северной Америки в мире. Особенности географического положения региона. История формирования его политической карты. Характерные черты природно-ресурсного потенциала, населения и хозяйства. Развитие и размещение предприятий профильной отрасли в Северной Америке.<br>США. Природные ресурсы, население и хозяйство США. Условия их формирования и развития. Особенности политической системы. Население США. Ведущие отрасли хозяйства и экономические районы США. Канада. Природные ресурсы и хозяйство Канады. Условия их формирования и развития. Особенности политической системы. Население Канады. Ведущие отрасли хозяйства и экономические районы Канады.<br>Место и роль Латинской Америки в мире. Особенности географического положения региона. История формирования его политической карты. Население Латинской Америки. Хозяйство стран Латинской Америки. Отрасли международной специализации. Территориальная структура хозяйства. Интеграционные группировки.<br>Бразилия и Мексика как ведущие страны Латинской Америки. Условия их формирования и развития. Особенности политической системы. Природно-ресурсный потенциал, население, ведущие отрасли хозяйства и их территориальная структура. Развитие и размещение предприятий профильной отрасли в Латинской Америке. | 4        |  |
|                               | <b>Практическое занятие №15.</b> «Особенности территориальной структуры хозяйства Канады и Бразилии на основе анализа географических карт».  | 1        |  |
| Тема 2.5. Австралия и Океания | <b>Содержание учебного материала</b>   | <b>2</b> | ОК 01<br>ОК 02<br>ОК 03<br>ОК 04<br>ОК 05<br>ОК 06<br>ОК 07<br>ОК 09 |
|                               | Место и роль Австралии и Океании в мире. Особенности географического положения региона. История формирования его политической карты. Особенности природно-ресурсного потенциала, населения и хозяйства. Отраслевая и территориальная структура хозяйства Австралии и Новой Зеландии. Развитие и размещение предприятий профильной отрасли в Австралии и Океании.   | 2        |  |
|                               | <b>Содержание учебного материала</b>   | <b>5</b> |  |

|   |   |          |  |
|---|---|----------|--|
| Тема 2.6. Россия на геополитической, геоэкономической и геодемографической карте мира | Россия на политической карте мира. Изменение географического, геополитического и геоэкономического положения России на рубеже XX — XXI веков. Место России в мировом хозяйстве, ее участие в международной торговле товарами и других формах внешнеэкономических связей. Особенности территориальной структуры хозяйства. География отраслей международной специализации РФ. Развитие и размещение предприятий профильной отрасли в России.   | 4        | ОК 01<br>ОК 02<br>ОК 03<br>ОК 04<br>ОК 05<br>ОК 06<br>ОК 07<br>ОК 09 |
|   | <b>Практические занятия № 16.</b> «Изменение направления международных экономических связей России в новых экономических условиях».   | 1        |  |
| <b>Раздел 3. Глобальные проблемы человечества</b>                                     |   | <b>5</b> |  |
| Тема 3.1. Классификация глобальных проблем. Глобальные прогнозы, гипотезы и проекты   | <b>Содержание учебного материала</b>  | <b>5</b> |  |
|   | Глобальные проблемы человечества. Глобальные процессы. Континентальные, региональные, зональные, локальные проявления глобальных процессов. Понятие о глобальных проблемах современности — естественно-научных и общественных. Сырьевая, энергетическая, демографическая, продовольственная и экологическая проблемы как особо приоритетные, возможные пути их решения. Проблема преодоления отсталости развивающихся стран. Влияние предприятий профильной отрасли на глобальные проблемы. Роль географии в решении глобальных проблем человечества. | 4        |  |
|   | <b>Практические занятия № 17.</b> "Выявление примеров взаимосвязи глобальных проблем человечества на основе анализа различных источников географической информации и участия России в их решении".  | 1        |  |
| <b>Промежуточная аттестация в форме дифференцированного зачета</b>                    |   | <b>2</b> |  |

### **3. УСЛОВИЯ РЕАЛИЗАЦИИ ПРОГРАММЫ ОБЩЕОБРАЗОВАТЕЛЬНОЙ ДИСЦИПЛИНЫ**

#### **3.1 Материально-техническое обеспечение реализации рабочей программы**

Реализация рабочей программы учебной дисциплины обеспечена следующими специальными помещениями:

Учебная аудитория для проведения лекционных (теоретических) и практических занятий, текущего контроля и промежуточной аттестации – Кабинет общеобразовательных дисциплин (каб. 303).

УМК по дисциплине, дидактический материал.

I. ПК, мультимедийное оборудование

Компьютер - 1 шт.

II. Лицензионное программное обеспечение

Microsoft Windows, Microsoft Office Professional Plus, Zoom (бесплатная версия) – свободно-распространяемое ПО.

#### **3.2 Информационное обеспечение реализации рабочей программы**

Для реализации программы общеобразовательной дисциплины библиотечный фонд имеет печатные, электронные образовательные и информационные ресурсы.

##### **3.2.1 Основные источники**

1. Гладкий, Ю. Н. География: 10-й класс: базовый и углублённый уровни : учебник / Ю. Н. Гладкий, В. В. Николина. — 5-е изд., перераб. — Москва : Просвещение, 2023. — 271 с. — ISBN 978-5-09-104480-5. — Текст : электронный // Лань : электронно-библиотечная система. — URL: <https://e.lanbook.com/book/335024> (дата обращения: 06.04.2024). — Режим доступа: для авториз. пользователей.

2. Гладкий, Ю. Н. География: 11-й класс: базовый и углублённый уровни : учебник / Ю. Н. Гладкий, В. В. Николина. — 5-е изд., перераб. — Москва : Просвещение, 2023. — 223 с. — ISBN 978-5-09-104481-2. — Текст : электронный // Лань : электронно-библиотечная система. — URL: <https://e.lanbook.com/book/335027> (дата обращения: 06.04.2024). — Режим доступа: для авториз. пользователей.

##### **3.2.2 Дополнительные источники**

1. География для колледжей : учебник и практикум для среднего профессионального образования / А. В. Коломиец [и др.] ; под редакцией А. В. Коломийца, А. А. Сафонова. — 3-е изд., перераб. и доп. — Москва : Издательство Юрайт, 2024. — 362 с. — (Профессиональное образование). — ISBN 978-5-534-16137-3. — Текст : электронный // Образовательная платформа Юрайт [сайт]. — URL: <https://urait.ru/bcode/542490> (дата обращения: 06.04.2024).

2. Калущков, В. Н. География России : учебник и практикум для среднего профессионального образования / В. Н. Калущков. — 3-е изд., испр. и доп. — Москва : Издательство Юрайт, 2024. — 305 с. — (Профессиональное образование). — ISBN 978-5-534-16136-6. — Текст : электронный // Образовательная платформа Юрайт [сайт]. — URL: <https://urait.ru/bcode/536872> (дата обращения: 06.04.2024).

##### **Информационные ресурсы**

1. Интерактивные карты стран и городов, полезные сведения по странам мира. - Режим доступа: <http://www.mirkart.ru> / Загл. с экрана (дата обращения: 06.04.2024).

2. География России: энциклопедические данные о субъектах Российской Федерации. - Режим доступа: <http://eurora.km.ru> / Загл. с экрана (дата обращения: 25.03.2024).

3. Газета «География» и сайт для учителя «Я иду на урок географии». - Режим доступа: <http://georub.narod.ru/> Загл. с экрана (дата обращения: 06.04.2024).

4. Страноведческий каталог «EconRus» - Режим доступа: [http://www.myplanet-earth.com.](http://www.myplanet-earth.com/) / Загл. с экрана (дата обращения: 06.04.2024).

#### 4. КОНТРОЛЬ И ОЦЕНКА РЕЗУЛЬТАТОВ ОСВОЕНИЯ ОБЩЕОБРАЗОВАТЕЛЬНОЙ ДИСЦИПЛИНЫ

Контроль и оценка раскрываются через дисциплинарные результаты, усвоенные знания и приобретенные обучающимися умения, направленные на формирование общих и профессиональных компетенций

| Результаты обучения<br>(владения, умения, ОК, ПК)  | Показатели оценки   | Тип оценочных мероприятий  |
|--|---|--|
| <b>Владеть/Знать:</b>  |   |  |
| <p>- знать роль и место современной географической науки в системе научных дисциплин, ее участии в решении важнейших проблем человечества: приводить примеры проявления глобальных проблем, в решении которых принимает участие современная географическая наука, на региональном уровне, в разных странах, в том числе в России; определять роль географических наук в достижении целей устойчивого развития</p> <p>ОК 01, ОК 02, ОК 03, ОК 04, ОК 05, ОК 06, ОК 07, ОК 09.</p>   | <p>- знает роль и место современной географической науки в системе научных дисциплин, ее участии в решении важнейших проблем человечества: приводит примеры проявления глобальных проблем, в решении которых принимает участие современная географическая наука, на региональном уровне, в разных странах, в том числе в России; определять роль географических наук в достижении целей устойчивого развития;</p>   | <p>Текущий контроль в форме входного теста, выполнения практических занятий № 16, 17</p>             |
| <p>- знать о размещении основных географических объектов и территориальной организации природы и общества: выбирать и использовать источники географической информации для определения положения и взаиморасположения объектов в пространстве; описывать положение и взаиморасположение изученных географических объектов в пространстве, новую многополярную модель политического мироустройства, ареалы распространения основных религий; приводить примеры наиболее крупных стран по численности населения и площади территории, стран,</p> | <p>- осваивает и применяет знания - основных географических объектов и территориальной организации природы и общества: выбирать и использовать источники географической информации для определения положения и взаиморасположения объектов в пространстве; описывает положение и взаиморасположение изученных географических объектов в пространстве, новую многополярную модель политического мироустройства, ареалы распространения основных религий; приводит примеры наиболее крупных стран по численности населения и площади территории, стран, имеющих различное географическое положение, стран с различными формами правления и государственного устройства,</p> | <p>Текущий контроль в форме теста по теме № 1.1, выполнения практических занятий № 3,12,13,14,15</p> |



|   |   |  |
|---|---|--|
| <p>имеющих различное географическое положение, стран с различными формами правления и государственного устройства, стран - лидеров по производству основных видов промышленной и сельскохозяйственной продукции, основных международных магистралей и транспортных узлов, стран - лидеров по запасам минеральных, лесных, земельных, водных ресурсов; описывать положение и взаиморасположение регионов и стран в пространстве, особенности природно-ресурсного капитала, населения и хозяйства регионов и изученных стран.<br/>ОК 01, ОК 02, ОК 03, ОК 04, ОК 05, ОК 06, ОК 07, ОК 09.</p> | <p>стран - лидеров по производству основных видов промышленной и сельскохозяйственной продукции, основных международных магистралей и транспортных узлов, стран - лидеров по запасам минеральных, лесных, земельных, водных ресурсов;</p>   |  |
| <p>- знать основные проблемы взаимодействия природы и общества, природные и социально-экономические аспекты экологических проблем: описывать географические аспекты проблем взаимодействия природы и общества: различия в особенностях проявления глобальных изменений климата, повышения уровня Мирового океана, в объемах выбросов парниковых газов в разных регионах мира, изменения геосистем в результате природных и антропогенных воздействий на примере регионов и стран мира, на планетарном уровне.<br/>ОК 01, ОК 02, ОК 03, ОК 04, ОК 05, ОК 06, ОК 07, ОК 09.</p>               | <p>- знает основные проблемы взаимодействия природы и общества, природные и социально-экономические аспекты экологических проблем: описывает географические аспекты проблем взаимодействия природы и общества: различия в особенностях проявления глобальных изменений климата, повышения уровня Мирового океана, в объемах выбросов парниковых газов в разных регионах мира, изменения геосистем в результате природных и антропогенных воздействий на примере регионов и стран мира, на планетарном уровне.</p> | <p>Текущий контроль в форме выполнения практических занятий №1,2</p> |
| <p>- владеть географической терминологией и системой базовых географических понятий: применять социально-экономические понятия: политическая карта,</p>   | <p>- владеет географической терминологией и системой базовых географических понятий: применяет социально-экономические понятия: политическая карта, государство, политико-географическое</p>  | <p>Текущий контроль в форме выполнения практических занятий №3,4</p> |

|  |  |  |
|--|--|--|
| <p>государство, политико-географическое положение, монархия, республика, унитарное государство, федеративное государство, воспроизводство населения, демографический взрыв, демографический кризис, демографический переход, старение населения, состав населения, структура населения, экономически активное население, индекс человеческого развития (ИЧР), народ, этнос, плотность населения, миграции населения, "климатические беженцы", расселение населения, демографическая политика, субурбанизация, ложная урбанизация, мегалополисы, развитые и развивающиеся, новые индустриальные, нефтедобывающие страны, ресурсообеспеченность, мировое хозяйство, международная экономическая интеграция, международная хозяйственная специализация, международное географическое разделение труда, отраслевая и территориальная структура мирового хозяйства, транснациональные корпорации (ТНК), "сланцевая революция", "водородная энергетика", "зеленая энергетика", органическое сельское хозяйство, глобализация мировой экономики и деглобализация, "энергопереход", международные экономические отношения, устойчивое развитие для решения учебных и (или) практико-ориентированных задач.</p> | <p>положение, монархия, республика, унитарное государство, федеративное государство, воспроизводство населения, демографический взрыв, демографический кризис, демографический переход, старение населения, состав населения, структура населения, экономически активное население, индекс человеческого развития (ИЧР), народ, этнос, плотность населения, миграции населения, "климатические беженцы", расселение населения, демографическая политика, субурбанизация, ложная урбанизация, мегалополисы, развитые и развивающиеся, новые индустриальные, нефтедобывающие страны, ресурсообеспеченность, мировое хозяйство, международная экономическая интеграция, международная хозяйственная специализация, международное географическое разделение труда, отраслевая и территориальная структура мирового хозяйства, транснациональные корпорации (ТНК), "сланцевая революция", "водородная энергетика", "зеленая энергетика", органическое сельское хозяйство, глобализация мировой экономики и деглобализация, "энергопереход", международные экономические отношения, устойчивое развитие для решения учебных и (или) практико-ориентированных задач</p> |  |
|--|--|--|

|   |  |   |
|---|--|---|
| <p>ОК 01, ОК 02, ОК 03, ОК 04,<br/>ОК 05, ОК 06, ОК 07, ОК 09.<br/>ПК 4.2</p>   |  |   |
| <p>- знать о закономерностях развития природы, размещения населения и хозяйства: различать географические процессы и явления: урбанизацию, субурбанизацию, ложную урбанизацию, эмиграцию, иммиграцию, демографический взрыв и демографический кризис и распознавать их проявления в повседневной жизни; использовать знания об основных географических закономерностях для определения и сравнения свойств изученных географических объектов, процессов и явлений, в том числе: для определения и сравнения показателей уровня развития мирового хозяйства (объемы валового внутреннего продукта (ВВП), промышленного, сельскохозяйственного производства и другие) и важнейших отраслей хозяйства в отдельных странах, сравнения показателей, характеризующих демографическую ситуацию, урбанизацию, миграции и качество жизни населения мира и отдельных стран, с использованием источников географической информации, сравнения структуры экономики аграрных, индустриальных и постиндустриальных стран, регионов и стран по обеспеченности минеральными, водными, земельными и лесными ресурсами с использованием источников географической информации, для</p> | <p>- знает о закономерностях развития природы, размещения населения и хозяйства: различает географические процессы и явления: урбанизацию, субурбанизацию, ложную урбанизацию, эмиграцию, иммиграцию, демографический взрыв и демографический кризис и распознает их проявления в повседневной жизни; использует знания об основных географических закономерностях для определения и сравнения свойств изученных географических объектов, процессов и явлений, в том числе: для определения и сравнения показателей уровня развития мирового хозяйства (объемы валового внутреннего продукта (ВВП), промышленного, сельскохозяйственного производства и другие) и важнейших отраслей хозяйства в отдельных странах, сравнения показателей, характеризующих демографическую ситуацию, урбанизацию, миграции и качество жизни населения мира и отдельных стран, с использованием источников географической информации, сравнения структуры экономики аграрных, индустриальных и постиндустриальных стран, регионов и стран по обеспеченности минеральными, водными, земельными и лесными ресурсами с использованием источников географической информации, для классификации крупнейших стран, в том числе по особенностям географического положения, форме правления и государственного устройства, уровню социально-экономического развития, типам воспроизводства населения, занимаемым ими позициям</p> | <p>Текущий контроль в форме выполнения практических занятий<br/>№ 7,8,9,10,11</p> |

|   |   |  |
|---|---|--|
| <p>классификации крупнейших стран, в том числе по особенностям географического положения, форме правления и государственного устройства, уровню социально-экономического развития, типам воспроизводства населения, занимаемым ими позициям относительно России, для классификации ландшафтов с использованием источников географической информации; устанавливать взаимосвязи между социально-экономическими и геоэкологическими процессами и явлениями; между природными условиями и размещением населения, в том числе между глобальным изменением климата и изменением уровня Мирового океана, хозяйственной деятельностью и возможными изменениями в размещении населения, между развитием науки и технологиями и возможностями человека прогнозировать опасные природные явления и противостоять им; устанавливать взаимосвязи между значениями показателей рождаемости, смертности, средней ожидаемой продолжительности жизни и возрастной структурой населения, развитием отраслей мирового хозяйства и особенностями их влияния на окружающую среду; формулировать и (или) обосновывать выводы на основе использования географических знаний.</p> <p>ОК 01, ОК 02, ОК 03, ОК 04, ОК 05, ОК 06, ОК 07, ОК 09.</p> | <p>относительно России, для классификации ландшафтов с использованием источников географической информации; устанавливает взаимосвязи между социально-экономическими и геоэкологическими процессами и явлениями; между природными условиями и размещением населения, в том числе между глобальным изменением климата и изменением уровня Мирового океана, хозяйственной деятельностью и возможными изменениями в размещении населения, между развитием науки и технологии и возможностями человека прогнозирует опасные природные явления и противостоит им; устанавливает взаимосвязи между значениями показателей рождаемости, смертности, средней ожидаемой продолжительности жизни и возрастной структурой населения, развитием отраслей мирового хозяйства и особенностями их влияния на окружающую среду; формулирует и (или) обосновывает выводы на основе использования географических знаний</p> |  |
|---|---|--|

|  |   |  |
|--|---|--|
| <p>- знать о закономерностях развития природы, размещения населения и хозяйства: распознавать географические особенности проявления процессов воспроизводства, миграции населения и урбанизации в различных регионах мира и изученных странах; использовать знания об основных географических закономерностях для определения географических факторов международной хозяйственной специализации изученных стран; сравнения регионов мира и изученных стран по уровню социально-экономического развития, специализации различных стран и по их месту в международном географическом разделении труда (МГРТ); для классификации стран отдельных регионов мира, в том числе по особенностям географического положения, форме правления и государственного устройства, уровню социально-экономического развития, типам воспроизводства населения с использованием источников географической информации; устанавливать взаимосвязи между социально-экономическими и геоэкологическими процессами и явлениями в изученных странах; природными условиями и размещением населения, природными условиями и природно-ресурсным капиталом и отраслевой структурой хозяйства изученных стран; прогнозировать изменения возрастной структуры населения отдельных стран зарубежной Европы с использованием источников географической информации; формулировать и (или) обосновывать выводы</p> | <p>- знает о закономерностях развития природы, размещения населения и хозяйства: распознает географические особенности проявления процессов воспроизводства, миграции населения и урбанизации в различных регионах мира и изученных странах; использует знания об основных географических закономерностях для определения географических факторов международной хозяйственной специализации изученных стран; сравнивает регионы мира и изученные страны по уровню социально-экономического развития, специализации различных стран и по их месту в международном географическом разделении труда (МГРТ); для классификации стран отдельных регионов мира, в том числе по особенностям географического положения, форме правления и государственного устройства, уровню социально-экономического развития, типам воспроизводства населения с использованием источников географической информации; устанавливает взаимосвязи между социально-экономическими и геоэкологическими процессами и явлениями в изученных странах; природными условиями и размещением населения, природными условиями и природно-ресурсным капиталом и отраслевой структурой хозяйства изученных стран; прогнозирует изменения возрастной структуры населения отдельных стран зарубежной Европы с использованием источников географической информации; формулирует и (или) обосновывает выводы на основе использования географических знаний</p> | <p>Текущий контроль в форме выполнения практических занятий №5,6</p> |
|--|---|--|

|   |  |  |
|---|--|--|
| на основе использования географических знаний.<br>ОК 01, ОК 02, ОК 03, ОК 04, ОК 05, ОК 06, ОК 07, ОК 09.   |  |  |
| - знать о размещении основных географических объектов и территориальной организации природы и общества: выбирать и использовать источники географической информации для определения положения и взаиморасположения регионов и стран в пространстве; описывать положение и взаиморасположение регионов и стран в пространстве, особенности природно-ресурсного капитала, населения и хозяйства регионов и изученных стран<br>ОК 01, ОК 02, ОК 03, ОК 04, ОК 05, ОК 06, ОК 07, ОК 09. | -применяет знания о размещении основных географических объектов и территориальной организации природы и общества: выбирает и использует источники географической информации для определения положения и взаиморасположения регионов и стран в пространстве; описывает положение и взаиморасположение регионов и стран в пространстве, особенности природно-ресурсного капитала, населения и хозяйства регионов и изученных стран | Текущий контроль в форме выполнения практического занятия № 16               |
| -знать принципы делового общения в коллективе;<br>ПК 2.2.   | -знает принципы делового общения в коллективе;   | Практическое занятие № 3   |
| -знать психологические аспекты профессиональной деятельности.<br>ПК.2.2.  | -знает психологические аспекты профессиональной деятельности.  | Практическое занятие № 3   |
| <b>Уметь:</b>   |  |  |
| - уметь проводить наблюдения за отдельными географическими объектами, процессами и явлениями, их изменениями в результате воздействия природных и антропогенных факторов: определять цели и задачи проведения наблюдений; выбирать форму фиксации результатов наблюдения; формулировать обобщения и выводы по результатам наблюдения.<br>ОК 01, ОК 02, ОК 03, ОК 04, ОК 05, ОК 06, ОК 07, ОК 09.  | умеет проводить наблюдения за отдельными географическими объектами, процессами и явлениями, их изменениями в результате воздействия природных и антропогенных факторов   | Практическое з Текущий контроль в форме выполнения практического занятия №17 |
| - владеть умениями находить и использовать различные источники географической информации для получения новых знаний о природных и социально-экономических процессах и явлениях, выявления закономерностей   | - владеет умениями находить и использовать различные источники географической информации для получения новых знаний о природных и социально-экономических процессах и явлениях, выявления закономерностей и  | Текущий контроль в форме выполнения практических занятий №1,2                |

|  |   |  |
|--|---|--|
| <p>и тенденций их развития, прогнозирования: выбирать и использовать источники географической информации (картографические, статистические, текстовые, видео- и фотоизображения, геоинформационные системы, соответствующие решаемым задачам; сопоставлять и анализировать географические карты различной тематики и другие источники географической информации для выявления закономерностей социально-экономических, природных и экологических процессов и явлений; определять и сравнивать по географическим картам различного содержания и другим источникам географической информации качественные и количественные показатели, характеризующие изученные географические объекты, процессы и явления; прогнозировать изменения состава и структуры населения, в том числе возрастной структуры населения отдельных стран с использованием источников географической информации; определять и находить в комплексе источников недостоверную и противоречивую географическую информацию для решения учебных и (или) практико-ориентированных задач; самостоятельно находить, отбирать и применять различные методы познания для решения практико-ориентированных задач.<br/>ОК 01, ОК 02, ОК 03, ОК 04, ОК 05, ОК 06, ОК 07, ОК 09.</p> | <p>тенденций их развития, прогнозирования: выбирает и использует источники географической информации (картографические, статистические, текстовые, видео- и фотоизображения, геоинформационные системы, соответствующие решаемым задачам; сопоставляет и анализирует географические карты различной тематики и другие источники географической информации для выявления закономерностей социально-экономических, природных и экологических процессов и явлений; определяет и сравнивает по географическим картам различного содержания и другим источникам географической информации качественные и количественные показатели, характеризующие изученные географические объекты, процессы и явления; прогнозирует изменения состава и структуры населения, в том числе возрастной структуры населения отдельных стран с использованием источников географической информации; определяет и находит в комплексе источников недостоверную и противоречивую географическую информацию для решения учебных и (или) практико-ориентированных задач; самостоятельно находит, отбирает и применяет различные методы познания для решения практико-ориентированных задач</p> |  |
|--|---|--|

|   |   |   |
|---|---|---|
| <p>- уметь применять географические знания для объяснения изученных социально-экономических и геоэкологических процессов и явлений, в том числе: объяснять особенности демографической политики в странах с различным типом воспроизводства населения, направления международных миграций, различия в уровнях урбанизации, в уровне и качестве жизни населения, влияние природно-ресурсного капитала на формирование отраслевой структуры хозяйства отдельных стран; использовать географические знания о мировом хозяйстве и населении мира, об особенностях взаимодействия природы и общества для решения учебных и (или) практико-ориентированных задач.<br/>ОК 01, ОК 02, ОК 03, ОК 04, ОК 05, ОК 06, ОК 07, ОК 09.</p> | <p>- применяет географические знания для объяснения изученных социально-экономических и геоэкологических процессов и явлений, в том числе: объясняет особенности демографической политики в странах с различным типом воспроизводства населения, направления международных миграций, различия в уровнях урбанизации, в уровне и качестве жизни населения, влияние природно-ресурсного капитала на формирование отраслевой структуры хозяйства отдельных стран; использует географические знания о мировом хозяйстве и населении мира, об особенностях взаимодействия природы и общества для решения учебных и (или) практико-ориентированных задач</p>            | <p>Текущий контроль в форме устного опроса по темам № 2.1-2.5, выполнения практических занятий №3,4,5,6</p> |
| <p>- уметь применять географические знания для оценки разнообразных явлений и процессов: оценивать географические факторы, определяющие сущность и динамику важнейших социально-экономических и геоэкологических процессов; оценивать изученные социально-экономические и геоэкологические процессы и явления, в том числе оценивать природно-ресурсный капитал одной из стран с использованием источников географической информации, влияние урбанизации на окружающую среду, тенденции развития основных отраслей мирового хозяйства и изменения его отраслевой и территориальной структуры, изменение климата и уровня</p>   | <p>- применяет географические знания для оценки разнообразных явлений и процессов: оценивает географические факторы, определяющие сущность и динамику важнейших социально-экономических и геоэкологических процессов; оценивает изученные социально-экономические и геоэкологические процессы и явления, в том числе оценивает природно-ресурсный капитал одной из стран с использованием источников географической информации, влияние урбанизации на окружающую среду, тенденции развития основных отраслей мирового хозяйства и изменения его отраслевой и территориальной структуры, изменение климата и уровня Мирового океана для различных территорий,</p> | <p>Текущий контроль в форме устного опроса по теме №3.1, выполнения практического занятия №17</p>           |



|  |   |   |
|--|---|---|
| <p>Мирового океана для различных территорий, изменение содержания парниковых газов в атмосфере и меры, предпринимаемые для уменьшения их выбросов.<br/>ОК 01, ОК 02, ОК 03, ОК 04, ОК 05, ОК 06, ОК 07, ОК 09.</p>   | <p>изменение содержания парниковых газов в атмосфере и меры, предпринимаемые для уменьшения их выбросов</p>   |   |
| <p>- владеть умениями географического анализа и интерпретации информации из различных источников: находить, отбирать, систематизировать информацию, необходимую для изучения географических объектов и явлений, отдельных территорий мира и России, их обеспеченности природными и человеческими ресурсами, хозяйственного потенциала, экологических проблем; представлять в различных формах (графики, таблицы, схемы, диаграммы, карты и другие) географическую информацию о населении мира и России, отраслевой и территориальной структуре мирового хозяйства, географических особенностях развития отдельных отраслей; формулировать выводы и заключения на основе анализа и интерпретации информации из различных источников; критически оценивать и интерпретировать информацию, получаемую из различных источников; использовать различные источники географической информации для решения учебных и (или) практико-ориентированных задач.<br/>ОК 01, ОК 02, ОК 03, ОК 04, ОК 05, ОК 06, ОК 07, ОК 09.</p> | <p>- владеет умениями географического анализа и интерпретации информации из различных источников: находит, отбирает, систематизирует информацию, необходимую для изучения географических объектов и явлений, отдельных территорий мира и России, их обеспеченности природными и человеческими ресурсами, хозяйственного потенциала, экологических проблем; представляет в различных формах (графики, таблицы, схемы, диаграммы, карты и другие) географическую информацию о населении мира и России, отраслевой и территориальной структуре мирового хозяйства, географических особенностях развития отдельных отраслей; формулировать выводы и заключения на основе анализа и интерпретации информации из различных источников; критически оценивает и интерпретирует информацию, получаемую из различных источников; использует различные источники географической информации для решения учебных и (или) практико-ориентированных задач.</p> | <p>Текущий контроль в форме выполнения практического занятия №16</p>  |
| <p>- уметь проводить наблюдения за отдельными географическими объектами, процессами и явлениями, их изменениями в результате воздействия природных и антропогенных факторов: определять</p>  | <p>- умеет проводить наблюдения за отдельными географическими объектами, процессами и явлениями, их изменениями в результате воздействия природных и антропогенных факторов: определяет цели и</p>  | <p>Текущий контроль в форме устного опроса по темам № 2.2-2.5, выполнения практических занятий №7,8,9,10,11</p> |

|   |   |   |
|---|---|---|
| <p>цели и задачи проведения наблюдения (исследования); выбирать форму фиксации результатов наблюдения (исследования).</p> <p>ОК 01, ОК 02, ОК 03, ОК 04, ОК 05, ОК 06, ОК 07, ОК 09.</p>  | <p>задачи проведения наблюдения (исследования); выбирает форму фиксации результатов наблюдения (исследования);</p>  |   |
| <p>- владеть умениями географического анализа и интерпретации информации из различных источников: находить, отбирать, систематизировать информацию, необходимую для изучения географических объектов и явлений, отдельных территорий мира и России, их обеспеченности природными и человеческими ресурсами, хозяйственного потенциала, экологических проблем; представлять в различных формах (графики, таблицы, схемы, диаграммы, карты) географическую информацию; формулировать выводы и заключения на основе анализа и интерпретации информации из различных источников географической информации; критически оценивать и интерпретировать информацию, получаемую из различных источников; использовать различные источники географической информации для решения учебных и (или) практико-ориентированных задач.</p> | <p>- владеет умениями географического анализа и интерпретации информации из различных источников: находит, отбирает, систематизирует информацию, необходимую для изучения географических объектов и явлений, отдельных территорий мира и России, их обеспеченности природными и человеческими ресурсами, хозяйственного потенциала, экологических проблем; предоставляет в различных формах (графики, таблицы, схемы, диаграммы, карты) географическую информацию; формулирует выводы и заключения на основе анализа и интерпретации информации из различных источников географической информации; критически оценивает и интерпретирует информацию, получаемую из различных источников; использует различные источники географической информации для решения учебных и (или) практико-ориентированных задач.</p> | <p>Текущий контроль в форме выполнения практических занятий №12,13,14,15,16</p> |